

АДМИНИСТРАЦИЯ
ПЕРМСКОГО МУНИЦИПАЛЬНОГО РАЙОНА

ПОСТАНОВЛЕНИЕ

29.12.2020

СЭД-2020-299-01-01-05.С-304

Об утверждении проекта планировки и проекта межевания части территории д. Чуваки Култаевского сельского поселения Пермского муниципального района Пермского края, включающей земельные участки с кадастровыми номерами 59:32:3980009:6253, 59:32:3980009:209, 59:32:3980008:735, 59:32:3980008:3308

В соответствии с п. 20 ч. 1, ч. 4 ст. 14, ст. 28 Федерального закона от 06 октября 2003 г. № 131-ФЗ «Об общих принципах организации местного самоуправления в Российской Федерации», ч. 13 ст. 46 Градостроительного кодекса Российской Федерации, п. 6 ч. 2 ст. 47 Устава муниципального образования «Пермский муниципальный район», распоряжением управления архитектуры и градостроительства администрации Пермского муниципального района от 22 мая 2020 г. № СЭД-2020-299-12-12-01Р-12 «О разработке проекта планировки и проекта межевания части территории д. Чуваки Култаевского сельского поселения Пермского муниципального района Пермского края, включающей земельные участки с кадастровыми номерами 59:32:3980009:6253, 59:32:3980009:209, 59:32:3980008:735, 59:32:3980008:3308», протоколом публичных слушаний по проекту планировки и проекту межевания части территории д. Чуваки Култаевского сельского поселения Пермского муниципального района Пермского края, включающей земельные участки с кадастровыми номерами 59:32:3980009:6253, 59:32:3980009:209, 59:32:3980008:735, 59:32:3980008:3308, от 08.12.2020, заключением о результатах публичных слушаний по проекту планировки и проекту межевания части территории д. Чуваки Култаевского сельского поселения Пермского муниципального района Пермского края, включающей земельные участки с кадастровыми

номерами 59:32:3980009:6253, 59:32:3980009:209, 59:32:3980008:735, 59:32:3980008:3308, от 14.12.2020,

администрация Пермского муниципального района ПОСТАНОВЛЯЕТ:

1. Утвердить проект планировки части территории д. Чуваки Култаевского сельского поселения Пермского муниципального района Пермского края, включающей земельные участки с кадастровыми номерами 59:32:3980009:6253, 59:32:3980009:209, 59:32:3980008:735, 59:32:3980008:3308, с шифром 94-2020-ППТ, являющийся приложением 1 к настоящему постановлению.

2. Утвердить проект межевания части территории д. Чуваки Култаевского сельского поселения Пермского муниципального района Пермского края, включающей земельные участки с кадастровыми номерами 59:32:3980009:6253, 59:32:3980009:209, 59:32:3980008:735, 59:32:3980008:3308, с шифром 94-2020-ПМТ, являющийся приложением 2 к настоящему постановлению.

3. Управлению архитектуры и градостроительства администрации Пермского муниципального района в течение 7 дней со дня принятия настоящего постановления направить проект планировки и проект межевания территории главе Култаевского сельского поселения.

4. Настоящее постановление опубликовать в муниципальной газете «Нива» и разместить на официальном сайте Пермского муниципального района www.permraion.ru.

5. Настоящее постановление вступает в силу со дня его официального опубликования.

6. Проект планировки и проект межевания территории разместить на официальном сайте Пермского муниципального района www.permraion.ru.

7. Контроль за исполнением настоящего постановления возложить на начальника управления архитектуры и градостроительства администрации Пермского муниципального района, главного архитектора.

И.п. главы муниципального района



В.П. Ваганов



Общество с ограниченной ответственностью
«Инженерно-технический центр
«ГОРИЗОНТ»

614000, г. Пермь, ул. Революции, д.18, оф.1, Тел.8-342-28-66-100

e-mail: itc-gorizont@yandex.ru

ОКПО 69893508, ОГРН 1115902001930, ИНН/КПП 5902873122/590201001

Приложение 1
к постановлению
администрации Пермского
муниципального района
от 29.12.2020 № СЭД-2020-
299-01-01-05.С-304

**Проект планировки и проект межевания части территории д.
Чуваки Култаевского сельского поселения Пермского
муниципального района Пермского края, включающей
земельные участки с кадастровыми номерами
59:32:3980009:6253, 59:32:3980009:209, 59:32:3980008:735,
59:32:3980008:3308**

Проект планировки территории
Основная часть
Том 1

94-2020-ППТ

Пермь, 2020



Общество с ограниченной ответственностью
«Инженерно-технический центр
«ГОРИЗОНТ»
614000, г. Пермь, ул. Революции, д.18, оф.1, Тел.8-342-28-66-100
e-mail: itc-gorizont@yandex.ru
ОКПО 69893508, ОГРН 1115902001930, ИНН/КПП 5902873122/590201001

**Проект планировки и проект межевания части территории д.
Чуваки Култаевского сельского поселения Пермского
муниципального района Пермского края, включающей
земельные участки с кадастровыми номерами
59:32:3980009:6253, 59:32:3980009:209, 59:32:3980008:735,
59:32:3980008:3308**

Проект планировки территории
Основная часть
Том 1

94-2020-ППТ

Директор

О.В. Косачев

Пермь, 2020

Состав проекта

№ п/п	Наименование
1	2
ПРОЕКТ ПЛАНИРОВКИ ТЕРРИТОРИИ	
Том 1. Основная часть	
1	Том 1. Текстовая часть
2	Чертеж планировки территории. М 1:2000
Том 2. Материалы по обоснованию	
1	Том 2. Текстовая часть
2	Предложение по внесению изменений в границы функциональных зон, установленных генеральным планом Култаевского сельского поселения
3	Предложение по внесению изменений в границы территориальных зон, установленных правилами землепользования и застройки Култаевского сельского поселения
4	Фрагмент карты планировочной структуры территории поселения с отображением границ элементов планировочной структуры. М 1:25000
5	Схема организации движения транспорта и пешеходов. Схема организации улично-дорожной сети. М 1:2000
6	Схема, отображающая местоположение существующих объектов капитального строительства, в том числе линейных объектов, объектов, подлежащих сносу, объектов незавершенного строительства, а также проходы к водным объектам общего пользования и их береговым полосам. Схема границ зон с особыми условиями использования территории. Схема границ территорий объектов культурного наследия. М 1:2000
ПРОЕКТ МЕЖЕВАНИЯ ТЕРРИТОРИИ	
Том 3. Основная часть	
1	Том 3. Текстовая часть
2	Чертеж межевания территории. М 1:2000
Том 4. Материалы по обоснованию	
1	Том 4. Текстовая часть
2	Чертеж материалов по обоснованию проекта межевания территории. М 1:2000

Оглавление

1. Положения о характеристиках планируемого развития территории, в том числе о плотности и параметрах застройки территории (в пределах, установленных градостроительным регламентом), о характеристиках объектов капитального строительства жилого, производственного, общественно-делового и иного назначения и необходимых для функционирования таких объектов и обеспечения жизнедеятельности граждан объектов коммунальной, транспортной, социальной инфраструктур, в том числе объектов, включенных в программы комплексного развития систем коммунальной инфраструктуры, программы комплексного развития транспортной инфраструктуры, программы комплексного развития социальной инфраструктуры и необходимых для развития территории в границах элемента планировочной структуры.....	6
1.1. Положения о характеристиках планируемого развития территории.....	6
1.2. Положения о плотности и параметрах застройки территории (в пределах, установленных градостроительным регламентом).....	9
1.3. Положения о характеристиках объектов капитального строительства жилого назначения.....	10
1.4. Положения о характеристиках объектов капитального строительства общественно-делового назначения.....	10
1.5. Положения о характеристиках объектов капитального строительства производственного и иного назначения.....	14
1.6. Положения о характеристиках объектов коммунальной, транспортной, социальной инфраструктур необходимых для функционирования объектов и обеспечения жизнедеятельности граждан, в том числе объектов, включенных в программы комплексного развития систем коммунальной инфраструктуры, программы комплексного развития транспортной инфраструктуры, программы комплексного развития социальной инфраструктуры и необходимых для развития территории в границах элемента планировочной структуры.....	15
2. Положения о размещении зон планируемого размещения объектов федерального значения, объектов регионального значения, объектов местного значения, в том числе сведения о плотности и параметрах застройки территории, необходимые для размещения указанных объектов, а также информация о планируемых мероприятиях по обеспечению сохранения применительно к территориальным зонам, в которых планируется размещение указанных объектов, фактических показателей обеспеченности территории объектами коммунальной, транспортной, социальной инфраструктур и фактических показателей территориальной доступности таких объектов для населения.....	19
3. Положения об очередности планируемого развития территории, содержащие этапы проектирования, строительства, реконструкции объектов капитального строительства жилого, производственного, общественно-делового и иного назначения и этапы строительства, реконструкции необходимых для функционирования таких объектов и обеспечения жизнедеятельности граждан объектов коммунальной, транспортной, социальной инфраструктур, в том числе объектов, включенных в программы комплексного развития систем коммунальной инфраструктуры, программы комплексного развития транспортной инфраструктуры, программы комплексного развития социальной инфраструктуры.....	19
Графическая часть.....	20
Приложение к чертежу «Чертеж планировки территории».....	22

1. Положения о характеристиках планируемого развития территории, в том числе о плотности и параметрах застройки территории (в пределах, установленных градостроительным регламентом), о характеристиках объектов капитального строительства жилого, производственного, общественно-делового и иного назначения и необходимых для функционирования таких объектов и обеспечения жизнедеятельности граждан объектов коммунальной, транспортной, социальной инфраструктур, в том числе объектов, включенных в программы комплексного развития систем коммунальной инфраструктуры, программы комплексного развития транспортной инфраструктуры, программы комплексного развития социальной инфраструктуры и необходимых для развития территории в границах элемента планировочной структуры

1.1. Положения о характеристиках планируемого развития территории

Проектом планировки территории предусмотрено выделение элементов планировочной структуры, установления границ зон планируемого размещения объектов капитального строительства, определения характеристик и очередности планируемого развития территории для последующего образования в составе проекта межевания территории земельных участков под объектами капитального строительства различного функционального назначения.

В соответствии с картой «Карта планируемых границ функциональных зон» генерального плана Култаевского сельского поселения, утвержденного решением Совета депутатов Култаевского сельского поселения от 06.02.2014 г. № 29 «Об утверждении Генерального плана Култаевского сельского поселения Пермского муниципального района Пермского края» (в редакции решения Земского Собрания Пермского муниципального района Пермского края от 29.06.2016 г. № 157), территория проектирования расположена в функциональной зоне «Зона подсобных хозяйств, огородов и пашень».

В соответствии с картой градостроительного зонирования правил землепользования и застройки Култаевского сельского поселения Пермского муниципального района, утвержденных решением Совета депутатов Култаевского сельского поселения от 09.06.2014 г. № 53 «Об утверждении Правил землепользования и застройки территории Култаевского сельского поселения Пермского муниципального района» (в редакции решения Земского Собрания Пермского муниципального района Пермского края от 31.10.2019 № 11), в границах территории проектирования градостроительные регламенты не разработаны.

Проектом планировки территории предлагается внести изменения в функциональное и территориальное зонирование и установить в границах проектирования в отношении земельных участков с кадастровыми номерами 59:32:3980009:6253, 59:32:3980009:209, 59:32:3980008:735, 59:32:3980008:3308 функциональную и территориальную зоны, предусматривающие размещение садоводческих некоммерческих товариществ. Предложение по внесению

изменений в функциональное и территориальное зонирование представлено в графической части материалов по обоснованию проекта планировки территории.

Проектом планировки территории предусмотрено развитие территории проектирования в направлении ведения гражданами садоводства, по следующим основаниям:

- территория проектирования имеет выгодное местоположение, в связи с примыканием к д. Чуваки, что позволит задействовать существующие ресурсы данного населенного пункта;

- территория проектирования имеет высокую транспортную доступность, в связи с размещением её вдоль автомобильной дороги общего пользования местного значения, имеющей твердое покрытие. Кроме того, по данной автомобильной дороге организовано движение общественного пассажирского транспорта с остановочными пунктами. Также, с автомобильной дороги предусмотрены съезды на территории планируемого садоводческого товарищества;

- вблизи территории проектирования протекает водный объект. Кроме того, часть территории проектирования расположена в границах Чуваковского месторождения (контура формирования запасов) пресных подземных вод, что позволит обеспечить территорию проектирования водой;

- вдоль автомобильной дороги Кичаново – Дикая Гарь 1 и по окраине территории проектирования проходит линия электропередачи 10 кВ. Также в границах проектирования проходит низковольтные линии электропередачи 0,4 кВ, что позволит обеспечить территорию проектирования электричеством;

- в границах проектирования отсутствуют перепады высот рельефа, препятствующие размещению территории садоводческого товарищества;

- в границах проектирования отсутствуют границы зон с особыми условиями использования территорий, не позволяющие размещать садоводческие товарищества, предусмотренные п. 4.3 СП 53.13330.2019 «Планировка и застройка территории ведения гражданами садоводства. Здания и сооружения».

Таким образом, размещение на территории проектирования садоводческого товарищества является обоснованным и целесообразным в связи с обеспечением территории всеми необходимыми ресурсами жизнеобеспечения.

Положения о характеристиках планируемого развития территории определены с учетом перспективных границ функциональных и территориальных зон.

В соответствии с Приказом Министерства строительства и жилищно-коммунального хозяйства РФ от 25.04.2017 № 738/пр «Об утверждении видов элементов планировочной структуры» в границах проектирования выделены следующие элементы планировочной структуры:

- территория садоводческого или огороднического некоммерческого объединения граждан (на чертеже планировки территории № 1);

- территория, занятая линейным объектом (на чертеже планировки территории № 2);

- улично-дорожная сеть (в границах населенного пункта) (на чертеже планировки территории № 3).

Элемент планировочной структуры № 1 является планируемым, в связи с размещением нового садоводческого некоммерческого товарищества в границах проектирования.

Элементы планировочной структуры № 2, 3 являются существующими.

В границах элемента планировочной структуры «территория садоводческого, огороднического или дачного некоммерческого объединения граждан» (№ 1), согласно п. 5.4 СП 53.13330.2019 «Планировка и застройка территории ведения гражданами садоводства. Здания и сооружения» выделены следующие элементы планировочной структуры:

- кварталы (на чертеже планировки территории № 1.1) – садовые земельные участки садоводческого некоммерческого товарищества;

- улично-дорожная сеть (на чертеже планировки территории № 1.2) – земельные участки общего назначения садоводческого некоммерческого товарищества;

- территория общего пользования, за исключением улично-дорожной сети (на чертеже планировки территории № 1.3) - земельные участки общего назначения садоводческого некоммерческого товарищества.

Элементы планировочной структуры № 1.1-1.3 являются планируемыми.

Перечень элементов планировочной структуры

Таблица 1

№ п/п	Наименование	Площадь, га	Номер на чертеже планировки
1	2	3	4
1	Территория, занятая линейным объектом	1,13	2
2	Улично-дорожная сеть (в границах населенного пункта)	0,07	3
3	Территория садоводческого или огороднического некоммерческого объединения граждан	52,36	1
4	Кварталы	41,66	1.1
5	Улично-дорожная сеть	0,53	1.2
6	Территория общего пользования, за исключением улично-дорожной сети	10,17	1.3

Перечень зон планируемого размещения объектов капитального строительства

Таблица 2

№ п/п	Наименование	Площадь, га	Номер элемента планировочной структуры
-------	--------------	-------------	--

1	2	3	4
1	Зона планируемого размещения садовых (жилых) домов	41,66	1.1
2	Зона планируемого размещения объектов капитального строительства общего пользования садоводческого некоммерческого товарищества	0,24	1.3
3	Зона планируемого размещения линейных объектов инженерной и транспортной инфраструктур садоводческого некоммерческого товарищества	9,49	1.2

В границах проектирования не устанавливаются линии отступа от красных линий в связи с отсутствием красных линий в границах садоводческого товарищества.

1.2. Положения о плотности и параметрах застройки территории (в пределах, установленных градостроительным регламентом)

В соответствии с картой градостроительного зонирования правил землепользования и застройки Култаевского сельского поселения Пермского муниципального района, утвержденных решением Совета депутатов Култаевского сельского поселения от 09.06.2014 г. № 53 «Об утверждении Правил землепользования и застройки территории Култаевского сельского поселения Пермского муниципального района» (в редакции решения Земского Собрания Пермского муниципального района Пермского края от 31.10.2019 № 11), в границах территории проектирования градостроительные регламенты не разработаны.

Положения о плотности и параметрах застройки территории определены с учетом перспективных границ территориальных зон при которых территория проектирования отнесена к территориальной зоне «Зона ведения гражданами садоводства и огородничества (РД).

Плотность и параметры застройки территории в границах зоны планируемого размещения объектов капитального строительства

Таблица 3

№	Показатель	Предельная высота зданий, строений, сооружений, м	Минимальный отступ от границ земельных участков, м	Максимальный процент застройки в границах земельного участка, %	Минимальная площадь земельного участка, кв. м	Максимальный размер земельного участка, га
1	по ПЗЗ	12	3	50	400	не подлежит установлению
2	по проекту	не более 12	3	не более 50	-	-

1.3. Положения о характеристиках объектов капитального строительства жилого назначения

Зона планируемого размещения садовых (жилых) домов предусматривает размещение в границах индивидуальных участков садового или жилого дома, в соответствии с предельными параметрами разрешенного строительства, установленными в разделе 1.2 данного документа.

В составе проекта межевания территории в западной части территории проектирования образовано 168 земельных участков для размещения садовых или жилых домов, в восточной части – 168.

1.4. Положения о характеристиках объектов капитального строительства общественно-делового назначения

К объектам общего пользования относятся земли, занятые пожарными водоемами, площадками и участками объектов общего пользования (включая их санитарно-защитные зоны). В связи с тем, что территория проектирования состоит из двух частей, расчет всех объектов общего пользования производится на западную и восточную части садоводческого некоммерческого товарищества отдельно.

В соответствии с таблицей 5.1 СП 53.13330.2019 «Планировка и застройка территории ведения гражданами садоводства. Здания и сооружения» в садоводческом некоммерческом товариществе предусматривается размещение обязательных объектов общего пользования (таблица 4):

- сторожка с помещением правления;
- здания и сооружения для хранения средств пожаротушения;
- площадка для контейнеров твердых коммунальных отходов, и дополнительных объектов общего пользования (таблица 5):
 - детская игровая площадка;
 - универсальная спортивная площадка;
 - площадка для стоянки автомобилей при въезде на территорию садоводства;
 - медпункт;
 - объекты досугового назначения.

Проектом планировки территории предусмотрено размещение правления садоводческого некоммерческого товарищества только в сторожке, расположенной в восточной части садоводческого некоммерческого товарищества, в связи с тем, что правление является общим для обеих частей.

Размещение предприятия торговли проектом планировки территории не предусматривается в связи с тем, что территория садоводческого некоммерческого товарищества примыкает к д. Чуваки, где имеется объект торговли. Размещение объекта торговли в границах проектирования является нецелесообразным.

Размещение медпункта проектом планировки территории не предусматривается в связи с тем, что территория садоводческого

некоммерческого товарищества примыкает к д. Чуваки, где имеется фельдшерско-акушерский пункт. Размещение медпункта в границах проектирования является нецелесообразным.

Перечень обязательных объектов общего пользования, размещаемых на территории садоводческого некоммерческого товарищества

Таблица 4

№	Объект	Размеры земельных участков, кв. м по проекту	
		западная часть	восточная часть
1	2	3	4
1	Сторожка с правлением объединения	90	514
2	Площадка для контейнеров твердых коммунальных отходов	23	
3	Здания и сооружения для хранения средств пожаротушения	располагаются на земельных участках под пожарные резервуары	располагаются на земельных участках под пожарные резервуары

Перечень дополнительных объектов общего пользования, размещаемых на территории садоводческого некоммерческого товарищества

Таблица 5

№	Объект	Размеры земельных участков, кв. м по проекту	
		западная часть	восточная часть
1	2	5	7
1	Детская игровая площадка	226	два земельных участка:- 331 кв.м.; - 284 кв.м.

2	Универсальная спортивная площадка	земельный участок не образовывается. Спортивная площадка располагается на территории объекта археологического наследия	два земельных участка:- 1298 кв.м.; - 756 кв.м.
3	Площадка для стоянки автомобилей при въезде на территорию садоводства	земельный участок не образовывается. Парковка расположена в охранной зоне ВЛ	земельный участок не образовывается. Парковка расположена в охранной зоне ВЛ

Проектом планировки территории предусмотрено размещение двух площадок для сбора ТКО: в западной и восточной частях территории проектирования. Максимальное расстояние до площадок для сбора ТКО, определенное п. 5.10 СП 53.13330.2019 «Планировка и застройка территории ведения гражданами садоводства. Здания и сооружения» (не более 500 м), при выбранном варианте размещения превышают нормативное расстояние. Однако, данный вариант размещения мусоросборочных площадок является наиболее целесообразным в связи с расположением их на выездах с территории садоводческого некоммерческого товарищества. В проекте планировки территории учтен санитарный разрыв до границ садовых участков (не менее 20 м). В границах санитарного разрыва от площадки для мусоросборников расположены земельные участки, образуемые под объекты общего пользования садоводческого некоммерческого товарищества. В соответствии с санитарными нормами размещение данных объектов допускается в границах санитарных разрывов.

В границах проектирования отсутствует централизованное водоснабжение. Для обеспечения пожаротушения, на территории земельных участков общего назначения садоводческого товарищества предусмотрено размещение противопожарных резервуаров. Проектом планировки территории предусмотрен общий объем резервуаров 60 куб. м, для обеих частей территории проектирования.

Проектом планировки территории предусмотрено размещение трёх резервуаров в западной части территории проектирования и четырёх резервуаров в восточной части, исходя из требований радиуса обслуживания насосов пожарных автомобилей – 200 м, определенных п. 10.4 СП 8.13130.2020 «Системы противопожарной защиты. Наружное противопожарное водоснабжение. Требования пожарной безопасности», размещаемых около противопожарных резервуаров.

Объем противопожарных резервуаров выполнен с учетом требований п 10.3 СП 8.13130.2020 «Системы противопожарной защиты. Наружное противопожарное водоснабжение. Требования пожарной безопасности»:

- 50% объема воды на пожаротушение в западной части (30 куб м – 3 пожарных резервуара объемом 10 куб. м. каждый);

- 50% объема воды на пожаротушение в восточной части (30 куб м – 4 пожарных резервуара объемом 7,5 куб. м. каждый).

При каждом резервуаре предусмотрена организация площадки с твердым покрытием размерами 12x12 м для установки пожарных автомобилей в любое время года, согласно п. 10.10 СП 8.13130.2020 «Системы противопожарной защиты. Наружное противопожарное водоснабжение. Требования пожарной безопасности». Забора воды из резервуаров предусмотрен с помощью насосов. Подъезд к резервуарам предусмотрен не менее, чем для двух пожарных автомобилей.

Объекты наружного противопожарного водоснабжения

Таблица 6

№ на чертеже	Объект	Параметр	Площадь земельного участка по проекту, кв. м.
1	2	3	4
Западная часть территории проектирования			
№1	пожарный резервуар	объем резервуара - 10 куб. м	119
	автонасос	общая площадь здания не менее 10 кв. м.	
	площадка для установки пожарных автомобилей	12 x 12 м	частично расположен а в границах удс снт
№2	пожарный резервуар	объем резервуара - 10 куб.м	415
	автонасос	общая площадь здания не менее 10 кв. м.	
	площадка для установки пожарных автомобилей	12 x 12 м	
№3	пожарный резервуар	объем резервуара - 10 куб. м	108
	автонасос	общая площадь здания не менее 10 кв. м.	
	площадка для установки пожарных автомобилей	12 x 12 м	частично расположен а в границах удс снт

1	2	3	4
Восточная часть территории проектирования			
№4	пожарный резервуар	объем резервуара – 7,5 куб. м	79
	автонасос	общая площадь здания не менее 10 кв. м.	
	площадка для установки пожарных автомобилей	12 x 12 м	частично расположен а в границах удс снт
№5	пожарный резервуар	объем резервуара – 7,5 куб. м	357
	автонасос	общая площадь здания не менее 10 кв. м.	
	площадка для установки пожарных автомобилей	12 x 12 м	
№6	пожарный резервуар	объем резервуара – 7,5 куб. м	109
	автонасос	общая площадь здания не менее 10 кв. м.	
	площадка для установки пожарных автомобилей	12 x 12 м	частично расположен а в границах удс снт
№7	пожарный резервуар	объем резервуара – 7,5 куб. м	146
	автонасос	общая площадь здания не менее 10 кв. м.	
	площадка для установки пожарных автомобилей	12 x 12 м	частично расположен а в границах удс снт

1.5. Положения о характеристиках объектов капитального строительства производственного и иного назначения

В границах проектирования отсутствуют объекты производственного и иного назначения.

Проектом планировки территории не предусмотрено размещение новых объектов капитального строительства, а также реконструкция объектов капитального строительства производственного и иного назначения, в связи с чем отсутствует необходимость в определении характеристик вышеуказанных

объектов.

1.6. Положения о характеристиках объектов коммунальной, транспортной, социальной инфраструктур необходимых для функционирования объектов и обеспечения жизнедеятельности граждан, в том числе объектов, включенных в программы комплексного развития систем коммунальной инфраструктуры, программы комплексного развития транспортной инфраструктуры, программы комплексного развития социальной инфраструктуры и необходимых для развития территории в границах элемента планировочной структуры

1.6.1. Положения о характеристиках объектов транспортной инфраструктуры

Территория проектирования обеспечена связью с автомобильной дорогой общего пользования IV технической категории Кичаново – Дикая Гарь 1, которая примыкает к автомобильной дороге общего пользования регионального значения III технической категории Пермь–У.-Качка, ведущей в краевой центр г. Пермь.

Характеристики и параметры автомобильной дороги Кичаново – Дикая Гарь 1 установлены в составе проекта «Внесение изменений в проект планировки и проект межевания территории с целью размещения линейного объекта – автомобильная дорога Кичаново – Дикая Гарь 1, утвержденных постановлением администрации Пермского муниципального района от 05.07.2018 № 350», утвержденного постановлением администрации Пермского муниципального района от 19.06.2020 № 353, в связи с чем не представлены в данном проекте планировки территории.

С автомобильной дороги Кичаново – Дикая Гарь 1 организовано по одному основному съезду на западную и восточную части территории проектирования.

Также предусмотрено по три дополнительных въезда на западную и восточную части территории проектирования, которые необходимо использовать при экстренных ситуациях.

Проектом планировки территории предусмотрено использование трех съездов, предусмотренных проектом «Внесение изменений в проект планировки и проект межевания территории с целью размещения линейного объекта – автомобильная дорога Кичаново – Дикая Гарь 1, утвержденных постановлением администрации Пермского муниципального района от 05.07.2018 № 350», утвержденного постановлением администрации Пермского муниципального района от 19.06.2020 № 353. Также данным проектом планировки территории предусмотрена организация двух новых съездов на территорию садоводческого некоммерческого товарищества. Организация новых съездов не повлечет изменение существующих красных линий.

Параметры улиц приняты в соответствии с п. 5.7 СП 53.13330.2019 «Планировка и застройка территории ведения гражданами садоводства. Здания и сооружения».

Параметры улично-дорожной сети садоводческого некоммерческого товарищества

Таблица 7

№ п/п	Наименование	Ширина профиля, м	Число полос движения транспорта	Ширина полосы движения транспорта, м	Ширина пешеходной части, м
1	2	3	4	5	6
1	Основные улицы	12-15	2	2,75	1,0
2	Второстепенные улицы	8-10	2	2,75	1,0

По автомобильной дороге Кичаново – Дикая Гарь 1 организовано движение общественного пассажирского транспорта. Проектом планировки предусмотрено размещение остановочных пунктов в каждом направлении движения, вблизи проектируемых съездов на территорию садоводческого некоммерческого товарищества.

Параметры заездного кармана и посадочной площадки определяются в соответствии с ОСТ 218.1.002-2003 «Автобусные остановки на автомобильных дорогах. Общие технические требования». Заездной карман состоит из остановочной площадки и участков въезда и выезда на площадку.

Параметры заездных карманов остановочных пунктов

Таблица 8

Название остановочного пункта	Ширина полосы заездного кармана, м	Длина остановочной площадки заездного кармана, м	Длина участков въезда и выезда на остановочную площадку, м	Ширина посадочной площадки, м	Длина посадочной площадки, м
ост. №1	3	13	15	3	13
ост. №2	3	13	15	3	13

1.6.2. Положения о характеристиках объектов коммунальной инфраструктуры

Электроснабжение

Электроснабжение будет производиться путем подключения к существующим сетям электроснабжения, расположенным в границах территории проектирования (10 кВ и 0,4 кВ) в соответствии с техническими условиями, выданными эксплуатирующей организацией.

В настоящее время отсутствует возможность определения точного местоположения трансформаторных пунктов, посредством которых будет производиться электроснабжение. При получении точки подключения, необходимо соблюсти требования постановления Правительства Российской Федерации от 24 февраля 2009 года № 160 «О порядке установления охранных зон объектов электросетевого хозяйства и особых условий использования земельных участков, расположенных в границах таких зон» в части определения

охранной зоны трансформаторного пункта 10/0,4 кВ (10 м), разместив ТП с его охранной зоной без наложения на садоводческие земельные участки.

На чертеже «Чертеж планировки территории» определено примерное местоположение ТП с их охранными зонами, в составе проекта межевания территории земельный участок под ТП не образован для возможного уточнения местоположения ТП.

Вдоль проездов территории садоводческого некоммерческого товарищества предусмотрено наружное освещение, управление которым осуществляется из сторожки с правлением садоводческого некоммерческого товарищества и сторожки.

Газоснабжение

В соответствии с п. 8.10 53.13330.2019 «Планировка и застройка территории ведения гражданами садоводства. Здания и сооружения», газоснабжение будет осуществляться от газобаллонных установок сжиженного газа.

Водоснабжение

Проектом планировки территории предусмотрено размещение двух источников питьевого водоснабжения (скважин) с организацией 1 пояса зоны санитарной охраны, радиусом 30 м вокруг источника, согласно п. 8.2 СП 53.13330.2019 «Планировка и застройка территории ведения гражданами садоводства. Здания и сооружения». Данные источники предусмотрены, как резервные источники водоснабжения.

Обеспечение территории садоводческих участков водой предусмотрено от индивидуальных скважин, расположенных на садоводческих земельных участках.

В кооперативе всего 336 членов и 336 садоводческих земельных участков. Каждый земельный участок будет обрабатываться 1 человеком. Таким образом, расчет водопотребления производится на 336 чел. (западная часть – 168 чел., восточная часть - 168 чел).

Объемы водопотребления

Таблица 9

№	Территория	Расход водопотребления на хозяйственно-питьевые нужды, куб. м. в сутки	Расход водопотребления для полива овощных культур, куб. м. в сутки	Расход водопотребления для полива плодовых деревьев, куб. м. в сутки
1	Западная часть 198248 кв. м 168 чел	5,5	991,2	1982,4
2	Восточная часть 218370 кв. м 168 чел	5,5	1091,9	2183,8

Итого по разделу	11,0	2083,1	4166,2
Общее водопотребление			6260,3

Канализация

Проектом планировки территории не предусмотрено обеспечение территории проектирования централизованной системой канализации.

В соответствии с п. 8.7 СП 53.13330.2019 «Планировка и застройка территории ведения гражданами садоводства. Здания и сооружения», при неканализованном удалении фекалий надлежит обеспечивать следующие устройства (на выбор землепользователя):

- с местным компостированием - пудр-клозеты или биотуалеты;
- выгребных устройств типа люфт-клозет или надворных уборных,
- одно или двухкамерных септиков с размещением от границ участка не менее 1 м.
- локальные очистные сооружения производительностью 1-3 куб.м.с дальнейшим отводом в пониженное место.

В соответствии с п. 8.8 СП 53.13330.2019 «Планировка и застройка территории ведения гражданами садоводства. Здания и сооружения», сбор и обработка стоков душа, бани, сауны и хозяйственных сточных вод предусмотрено производить в фильтровальной траншее с гравийно-песчаной засыпкой или в других очистных сооружениях, расположенных на расстоянии не ближе 1 м от границы соседнего участка.

Отвод поверхностных стоков

В соответствии с п. 5.12 СП 53.13330.2019 «Планировка и застройка территории ведения гражданами садоводства. Здания и сооружения», проектом планировки территории предусмотрен отвод поверхностных стоков в канавы, организованные вдоль проектируемых улиц.

1.6.3. Положения о характеристиках объектов социальной инфраструктуры

Территория садоводческого или огороднического товарищества не обеспечивается объектами социальной инфраструктуры, т. к. предназначена для сезонного проживания, в связи с чем не требуется предусматривать обслуживание территории объектами социальной инфраструктуры.

1.6.4. Положения о характеристиках объектов, включенных в программы комплексного развития систем коммунальной инфраструктуры, программы комплексного развития транспортной инфраструктуры, программы комплексного развития социальной инфраструктуры

Объекты, включенные в программы комплексного развития систем коммунальной инфраструктуры, программы комплексного развития транспортной инфраструктуры, программы комплексного развития социальной инфраструктуры в границах проектирования отсутствуют.

2. Положения о размещении зон планируемого размещения объектов федерального значения, объектов регионального значения, объектов местного значения, в том числе сведения о плотности и параметрах застройки территории, необходимые для размещения указанных объектов, а также информация о планируемых мероприятиях по обеспечению сохранения применительно к территориальным зонам, в которых планируется размещение указанных объектов, фактических показателей обеспеченности территории объектами коммунальной, транспортной, социальной инфраструктур и фактических показателей территориальной доступности таких объектов для населения

В границах проектирования отсутствуют объекты федерального значения, объекты регионального значения, а также отсутствуют планы по размещению таких объектов.

Автомобильная дорога Кичаново – Дикая Гарь 1 является объектом местного значения. Реконструкция данного объекта не предусмотрена. Размещение иных объектов местного значения не предусмотрено.

3. Положения об очередности планируемого развития территории, содержащие этапы проектирования, строительства, реконструкции объектов капитального строительства жилого, производственного, общественно-делового и иного назначения и этапы строительства, реконструкции необходимых для функционирования таких объектов и обеспечения жизнедеятельности граждан объектов коммунальной, транспортной, социальной инфраструктур, в том числе объектов, включенных в программы комплексного развития систем коммунальной инфраструктуры, программы комплексного развития транспортной инфраструктуры, программы комплексного развития социальной инфраструктуры

Таблица 10

Очередь	Этап	
	1	2
1	2	3
1	строительство съездов, улиц и проездов	строительство объектов общего пользования, строительство садовых (жилых) домов

Графическая часть

Условные обозначения

Границы

- Граница проектирования
 - Границы населенных пунктов, существующие
 - Границы населенных пунктов, планируемые
 - Границы земельных участков по сведениям ЕГРН
 - Красные линии существующие
 - Красные линии отменяемые
 - Красные линии устанавливаемые
 - Поворотные точки красных линий
 - Границы территории объекта культурного наследия
- Существующие элементы планировочной структуры**
- Территория, занятая линейным объектом
 - Улично-дорожная сеть (в границах населенного пункта)
- Планируемые элементы планировочной структуры**
- Территория садоводческого или огороднического некоммерческого объединения граждан

В границах элемента планировочной структуры № 1 выделены следующие элементы планировочной структуры

- 1.1 Кварталы
- 1.2 Улично-дорожная сеть
- 1.3 Территория общего пользования, за исключением улично-дорожной сети

Зоны планируемого размещения объектов капитального строительства

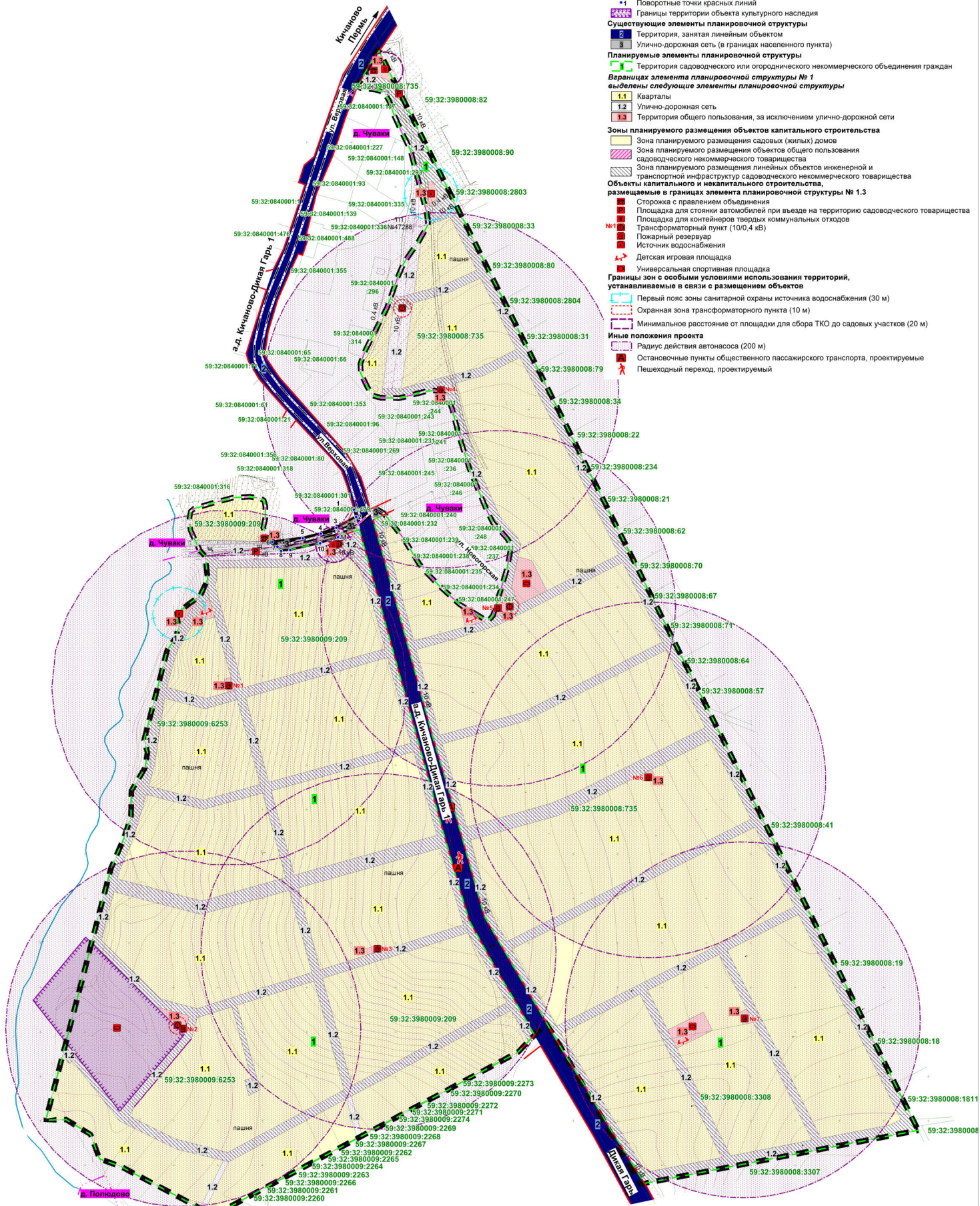
- Зона планируемого размещения садовых (жилых) домов
- Зона планируемого размещения объектов общего пользования садоводческого некоммерческого товарищества
- Зона планируемого размещения линейных объектов инженерной и транспортной инфраструктур садоводческого некоммерческого товарищества

Объекты капитального и некапитального строительства, размещаемые в границах элемента планировочной структуры № 1.3

- Сторожка с правлением объединения
- Площадка для стоянки автомобилей при въезде на территорию садоводческого товарищества
- Площадка для контейнеров твердых коммунальных отходов
- Трансформаторный пункт (10/0,4 кВ)
- Пожарный резервуар
- Источник водоснабжения
- Детская игровая площадка
- Универсальная спортивная площадка

Границы зон с особыми условиями использования территорий, устанавливаемые в связи с размещением объектов

- Первый пояс зоны санитарной охраны источника водоснабжения (30 м)
 - Охранная зона трансформаторного пункта (10 м)
 - Минимальное расстояние от площадки для сбора ТКО до садовых участков (20 м)
- Иные положения проекта**
- Радиус действия автососа (200 м)
 - Остановочные пункты общественного пассажирского транспорта, проектируемые
 - Пешеходный переход, проектируемый



				94-2020-П/ПТ				
				Проект планировки и описания земельных участков территории, Чуваки Кутавского сельского поселения Пермского муниципального района Пермского края, входящей земельные участки с кадастровыми номерами 59-32-3980009-6253, 59-32-3980009-209, 59-32-3980008-735, 59-32-3980008-3308				
Имя	Колуч	Лист	№ доку	Польза	Дата	Лист	Листов	Масштаб
						1	1	1:2000
Проектировщик	Иванова О.В.				10.20	Пермский край, Пермский район Кутавское сельское поселение		
Разработчик	Павлова Д.О.				10.20			
Чертеж планировки территории						ООО "ИТЦ "Горизонт"		

Приложение к чертежу «Чертеж планировки территории»

Каталог координат красных линий Система координат МСК-59

№	X	Y
1	500887.75	2216403.06
2	500879.46	2216405.51
3	500867.35	2216383.29
4	500860.72	2216365.94
5	500855.51	2216345.57
6	500851.39	2216311.21
7	500845.86	2216316.97
8	500841.20	2216321.16
9	500842.16	2216331.48
10	500849.83	2216365.11
11	500856.81	2216385.31



Общество с ограниченной ответственностью
«Инженерно-технический центр
«ГОРИЗОНТ»
614000, г. Пермь, ул. Революции, д.18, оф.1, Тел.8-342-28-66-100
e-mail: itc-gorizont@yandex.ru
ОКПО 69893508, ОГРН 1115902001930, ИНН/КПП 5902873122/590201001

**Проект планировки и проект межевания части территории д.
Чуваки Култаевского сельского поселения Пермского
муниципального района Пермского края, включающей
земельные участки с кадастровыми номерами
59:32:3980009:6253, 59:32:3980009:209, 59:32:3980008:735,
59:32:3980008:3308**

Проект планировки территории
Материалы по обоснованию
Том 2

94-2020-ППТ

Пермь, 2020



Общество с ограниченной ответственностью
«Инженерно-технический центр
«ГОРИЗОНТ»
614000, г. Пермь, ул. Революции, д.18, оф.1, Тел.8-342-28-66-100
e-mail: itc-gorizont@yandex.ru
ОКПО 69893508, ОГРН 1115902001930, ИНН/КПП 5902873122/590201001

**Проект планировки и проект межевания части территории д.
Чуваки Култаевского сельского поселения Пермского
муниципального района Пермского края, включающей
земельные участки с кадастровыми номерами
59:32:3980009:6253, 59:32:3980009:209, 59:32:3980008:735,
59:32:3980008:3308**

Проект планировки территории
Материалы по обоснованию
Том 2

94-2020-ППТ

Директор

О.В. Косачев

Пермь, 2020

Состав проекта

№ п/п	Наименование
1	2
ПРОЕКТ ПЛАНИРОВКИ ТЕРРИТОРИИ	
Том 1. Основная часть	
1	Том 1. Текстовая часть
2	Чертеж планировки территории. М 1:2000
Том 2. Материалы по обоснованию	
1	Том 2. Текстовая часть
2	Предложение по внесению изменений в границы функциональных зон, установленных генеральным планом Култаевского сельского поселения
3	Предложение по внесению изменений в границы территориальных зон, установленных правилами землепользования и застройки Култаевского сельского поселения
4	Фрагмент карты планировочной структуры территории поселения с отображением границ элементов планировочной структуры. М 1:25000
5	Схема организации движения транспорта и пешеходов. Схема организации улично-дорожной сети. М 1:2000
6	Схема, отображающая местоположение существующих объектов капитального строительства, в том числе линейных объектов, объектов, подлежащих сносу, объектов незавершенного строительства, а также проходы к водным объектам общего пользования и их береговым полосам. Схема границ зон с особыми условиями использования территории. Схема границ территорий объектов культурного наследия. М 1:2000
ПРОЕКТ МЕЖЕВАНИЯ ТЕРРИТОРИИ	
Том 3. Основная часть	
1	Том 3. Текстовая часть
2	Чертеж межевания территории. М 1:2000
Том 4. Материалы по обоснованию	
1	Том 4. Текстовая часть
2	Чертеж материалов по обоснованию проекта межевания территории. М 1:2000

Оглавление

Введение.....	5
1. Размещение территории проектирования в планировочной структуре муниципального образования «Култаевское сельское поселение».....	8
2. Анализ положения документов территориального планирования и градостроительного зонирования.....	9
2.1 Анализ положений генерального плана Култаевского сельского поселения.....	9
2.2. Анализ положений правил землепользования и застройки Култаевского сельского поселения.....	9
2.3. Перечень ранее выполненных проектов планировки и проектов межевания территории, границы проектирования которых вошли в границы проектирования разрабатываемого проекта.....	9
2.4. Перечень существующих объектов капитального строительства, в том числе линейных объектов, объектов, подлежащих сносу, объектов незавершенного строительства и их местоположение.....	9
2.5. Перечень границ зон с особыми условиями использования территории и режим их использования.....	10
3. Обоснование соответствия планируемых параметров, местоположения и назначения объектов регионального значения, объектов местного значения нормативам градостроительного проектирования и требованиям градостроительных регламентов, а также применительно к территории, в границах которой предусматривается осуществление деятельности по комплексному и устойчивому развитию территории, установленным правилами землепользования и застройки расчетным показателям минимально допустимого уровня обеспеченности территории объектами коммунальной, транспортной, социальной инфраструктур и расчетным показателям максимально допустимого уровня территориальной доступности таких объектов для населения.....	15
3.1. Предложение по внесению изменений в генеральный план и правила землепользования и застройки Култаевского сельского поселения.....	15
3.1. Элементы планировочной структуры.....	16
3.2. Установление границ территории общего пользования.....	17
3.3. Установление границ зон планируемого размещения объектов капитального строительства.....	18
3.4. Параметры планируемого развития систем транспортного обслуживания, необходимых для развития территории.....	25
3.5. Параметры планируемого строительства систем инженерно-технического обеспечения, необходимых для развития территории садоводческого некоммерческого товарищества.....	27
4. Обоснование очередности планируемого развития территории.....	29
5. Вертикальная планировка и инженерная подготовка территории.....	29
6. Перечень мероприятий по защите территории от чрезвычайных ситуаций природного и техногенного характера.....	29
7. Перечень мероприятий по охране окружающей среды.....	32
7.1. Мероприятия по охране атмосферного воздуха.....	32
7.2. Мероприятия по охране природных и питьевых вод от загрязнения и истощения.....	32
7.3. Мероприятия по охране почв и недр.....	33
ГРАФИЧЕСКАЯ ЧАСТЬ	

Введение

Проект планировки и проект межевания части территории д. Чуваки Култаевского сельского поселения Пермского муниципального района Пермского края, включающей земельные участки с кадастровыми номерами 59:32:3980009:6253, 59:32:3980009:209, 59:32:3980008:735, 59:32:3980008:3308 подготовлен на основании распоряжения управления архитектуры и градостроительства Пермского муниципального района от 22.05.2020 № СЭД-2020-299-12-12-01Р-12 «О разработке проекта планировки и проекта межевания части территории д. Чуваки Култаевского сельского поселения Пермского муниципального района Пермского края, включающей земельные участки с кадастровыми номерами 59:32:3980009:6253, 59:32:3980009:209, 59:32:3980008:735, 59:32:3980008:3308».

Проект планировки части территории д. Чуваки Култаевского сельского поселения Пермского муниципального района Пермского края, включающей земельные участки с кадастровыми номерами 59:32:3980009:6253, 59:32:3980009:209, 59:32:3980008:735, 59:32:3980008:3308 разработан в целях:

- выделения элементов планировочной структуры;
- установления границ территорий общего пользования;
- установления границ зон планируемого размещения объектов капитального строительства;
- определения характеристик и очередности планируемого развития территории.

При подготовке документации по планировке территории использовалась следующая информация:

1. Топографическая основа: топографическая съемка, масштаб 1:500, выполненная в августе 2020 года;
2. Кадастровые планы территории на кадастровые кварталы 59:32:3980009, 59:32:3980008 от сентября 2020 года;
3. генеральный план Култаевского сельского поселения, утвержденного решением Совета депутатов Култаевского сельского поселения от 06.02.2014 г. № 29 «Об утверждении Генерального плана Култаевского сельского поселения Пермского муниципального района Пермского края» (в редакции решения Земского Собрания Пермского муниципального района Пермского края от 29.06.2016 г. № 157);
4. Правила землепользования и застройки Култаевского сельского поселения Пермского муниципального района, утвержденных решением Совета депутатов Култаевского сельского поселения от 09.06.2014 г. № 53 «Об утверждении Правил землепользования и застройки территории Култаевского сельского поселения Пермского муниципального района» (в редакции решения Земского Собрания Пермского муниципального района Пермского края от 31.10.2019 № 11);
5. Местные нормативы градостроительного проектирования Пермского муниципального района Пермского края, утвержденные решением Земского Собрания от 31.10.2019 № 8 «О внесении изменений в местные нормативы

градостроительного проектирования Пермского муниципального района Пермского края, утвержденные решением Земского Собрания Пермского муниципального района от 30.11.2017 № 275».

Нормативно-правовые акты, использованные при подготовке проекта планировки и проекта межевания территории:

Градостроительный кодекс Российской Федерации;

Земельный кодекс Российской Федерации;

Жилищный кодекс Российской Федерации;

Гражданский кодекс Российской Федерации;

Федеральный закон от 06.10.2003 № 131-ФЗ «Об общих принципах организации местного самоуправления в Российской Федерации»;

Федеральный закон от 13.07.2015 № 218-ФЗ «О государственной регистрации недвижимости»;

Федеральный закон от 22.07.2008 № 123-ФЗ «Технический регламент о требованиях пожарной безопасности»;

СП 42.13330.2016 «Градостроительство. Планировка и застройка городских и сельских поселений»;

постановление Главного государственного санитарного врача Российской Федерации от 25.09.2007 № 74 «О введении в действие новой редакции санитарно-эпидемиологических правил и нормативов СанПиН 2.2.1/2.1.1.1200-03 «Санитарно-защитные зоны и санитарная классификация предприятий, сооружений и иных объектов»;

РДС 30-201-98 «Инструкция о порядке проектирования и установления красных линий в городах и других поселениях Российской Федерации»;

постановление Правительства Российской Федерации от 18.04.2016 № 322 «Об утверждении Положения о представлении в федеральный орган исполнительной власти (его территориальные органы), уполномоченный Правительством Российской Федерации на осуществление государственного кадастрового учета, государственной регистрации прав, ведение Единого государственного реестра недвижимости и предоставление сведений, содержащихся в Едином государственном реестре недвижимости, федеральными органами исполнительной власти, органами государственной власти субъектов Российской Федерации и органами местного самоуправления дополнительных сведений, воспроизводимых на публичных кадастровых картах»;

Федеральный закон РФ от 12.02.1998 № 28-ФЗ «О гражданской обороне»;

Федеральный закон РФ от 21.12.1994 № 68-ФЗ «О защите населения и территорий от чрезвычайных ситуаций природного и техногенного характера»;

СП 53.13330.2019 «Планировка и застройка территории ведения гражданами садоводства. Здания и сооружения»;

СП 8.13130.2020 «Системы противопожарной защиты. Наружное противопожарное водоснабжение. Требования пожарной безопасности»;

Приказ Министерства строительства и жилищно-коммунального хозяйства Российской Федерации от 25 апреля 2017 № 738/пр «Об утверждении видов элементов планировочной структуры»;

Приказ Министерства строительства и жилищно-коммунального хозяйства от 25. 2017 № 740/пр «Об установлении случаев подготовки и требований к подготовке, входящей в состав материалов по обоснованию проекта планировки территории схемы вертикальной планировки, инженерной подготовки и инженерной защиты территории»;

Технический регламент о пожарной безопасности № 123-ФЗ;

Правила установления охранных зон объектов электросетевого хозяйства и особых условий использования земельных участков, расположенных в границах таких зон (утверждены постановлением Правительства РФ от 24 февраля 2009 № 160).

1. Размещение территории проектирования в планировочной структуре муниципального образования «Култаевское сельское поселение»

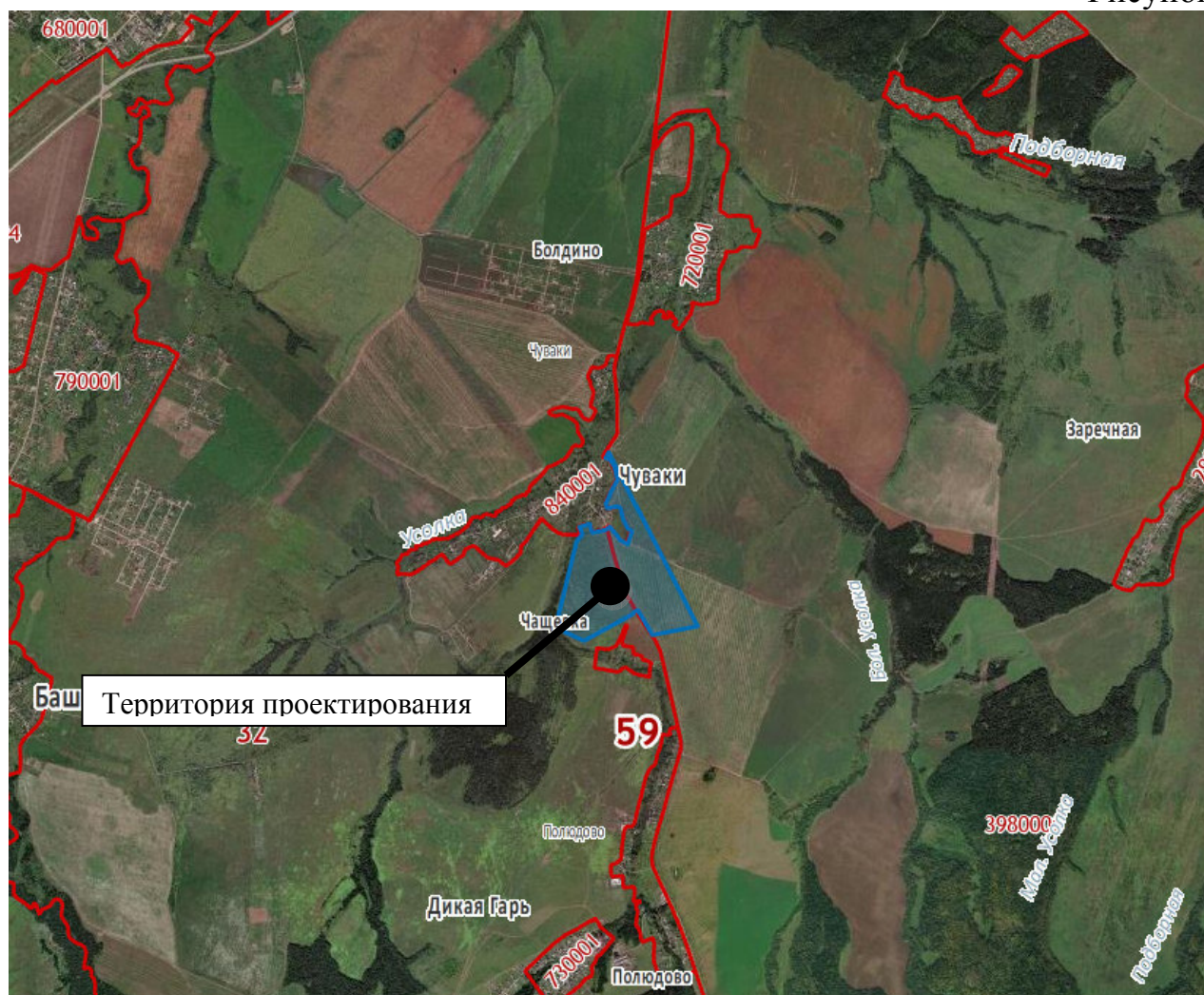
Территория проектирования расположена южнее д. Чуваки Култаевского сельского поселения Пермского муниципального района Пермского края

Границы проектирования определены в соответствии с приложением к распоряжению управления архитектуры и градостроительства Пермского муниципального района от 22.05.2020 № СЭД-2020-299-12-12-01Р-12 «О разработке проекта планировки и проекта межевания части территории д. Чуваки Култаевского сельского поселения Пермского муниципального района Пермского края, включающий земельные участки с кадастровыми номерами 59:32:3980009:6253, 59:32:3980009:209, 59:32:3980008:735, 59:32:3980008:3308».

Общая площадь территории проектирования составляет 54,77 га.

Местоположение проектируемой территории в структуре муниципального образования

Рисунок 1



2. Анализ положения документов территориального планирования и градостроительного зонирования

2.1 Анализ положений генерального плана Култаевского сельского поселения

В соответствии с картой «Карта планируемых границ функциональных зон» генерального плана Култаевского сельского поселения, утвержденного решением Совета депутатов Култаевского сельского поселения от 06.02.2014 г. № 29 «Об утверждении Генерального плана Култаевского сельского поселения Пермского муниципального района Пермского края» (в редакции решения Земского Собрания Пермского муниципального района Пермского края от 29.06.2016 г. № 157), территория проектирования расположена в функциональной зоне «Зона подсобных хозяйств, огородов и пашень».

В центральной части территории проектирования проходит автомобильная дорога местного значения Кичаново – Дикая Гарь 1.

2.2. Анализ положений правил землепользования и застройки Култаевского сельского поселения

В соответствии с картой градостроительного зонирования правил землепользования и застройки Култаевского сельского поселения Пермского муниципального района, утвержденных решением Совета депутатов Култаевского сельского поселения от 09.06.2014 г. № 53 «Об утверждении Правил землепользования и застройки территории Култаевского сельского поселения Пермского муниципального района» (в редакции решения Земского Собрания Пермского муниципального района Пермского края от 31.10.2019 № 11), в границах территории проектирования градостроительные регламенты не разработаны.

2.3. Перечень ранее выполненных проектов планировки и проектов межевания территории, границы проектирования которых вошли в границы проектирования разрабатываемого проекта

«Внесение изменений в проект планировки и проект межевания территории с целью размещения линейного объекта – автомобильная дорога Кичаново – Дикая Гарь 1, утвержденных постановлением администрации Пермского муниципального района от 05.07.2018 № 350», утвержденного постановлением администрации Пермского муниципального района от 19.06.2020 № 353.

2.4. Перечень существующих объектов капитального строительства, в том числе линейных объектов, объектов, подлежащих сносу, объектов незавершенного строительства и их местоположение

Территория проектирования свободна от застройки. В настоящее время территория проектирования представляет собой пашню с низкой растительностью.

Объекты капитального строительства представлены объектами инженерной и транспортной инфраструктур.

Транспортная инфраструктура территории проектирования представлена автомобильной дорогой общего пользования местного значения Кичаново – Дикая Гарь 1, учтенная в ЕГРН с реестровым номером 59:32:0000000:11952. По данной автомобильной дороге организовано движение общественного пассажирского транспорта. Остановочные пункты в границах проектирования отсутствуют.

Объекты капитального строительства инженерной инфраструктуры, расположенные в границах проектирования не учтены в ЕГРН.

Перечень объектов инженерной инфраструктуры

Таблица 1

№	Наименование объекта	Характеристика	Кадастровый номер
1	Линии электропередачи	воздушные, 10 кВ	-
2	Линии электропередачи	воздушные, 0,4 кВ	-
3	Трансформаторный пункт	10/0,4 кВ	-

2.5. Перечень границ зон с особыми условиями использования территории и режим их использования

В границах проектирования расположены следующие зоны с особыми условиями использования территорий:

- Водоохранная зона, совмещенная с прибрежной защитной полосой;
- Охранные зоны инженерных коммуникаций;
- Придорожная полоса автомобильной дороги;
- Санитарно-защитная зона;
- Приаэродромная территория аэродрома аэропорта Большое Савино;
- Территория объекта культурного наследия (памятник археологии);
- Месторождение пресных подземных вод.

Водоохранные зоны

К водоохраным зонам водных объектов относятся:

- береговая полоса общего пользования (проходит вблизи территории проектирования);
- прибрежная защитная полоса;
- водоохранная зона.

Ширина водоохранных зон, прибрежных защитных полос и береговых полос определена в соответствии с правилами землепользования и застройки Култаевского сельского поселения.

Характеристика водоохранных зон

Таблица 2

№	Название водного	Ширина водоохранной	Ширина прибрежной	Ширина береговой полосы, м
---	------------------	---------------------	-------------------	----------------------------

	объекта	зоны, м	защитной полосы, м	
1	Без названия	50	50	5

В соответствии с ч. 6 ст. 6 Водного кодекса Российской Федерации, ширина береговой полосы каналов, а также рек и ручьев, протяженность которых от истока до устья не более чем десять километров, составляет пять метров. Полоса земли вдоль береговой линии (границы водного объекта) водного объекта общего пользования (береговая полоса) предназначается для общего пользования, в связи с чем ограничивается красными линиями.

Режим использования территорий в границах водоохранных зон и прибрежных защитных полос определяется в соответствии со ст. 65 Водного кодекса Российской Федерации.

Охранные зоны инженерных коммуникаций

В границах проектирования представлены охранными зонами объектом электроснабжения.

Охранные зоны линий электропередачи и режим использования территорий, расположенных в таких зонах, устанавливаются в соответствии с постановлением Правительства Российской Федерации от 24.02.2009 г. № 160 «О порядке установления охранных зон объектов электросетевого хозяйства и особых условий использования земельных участков, расположенных в границах таких зон» в случае, если данные зоны еще не учтены в едином государственном реестре недвижимости, в размере 2 м для ВЛ 0,4 кВ и 10 м для ВЛ 10 кВ.

Охранные зоны инженерных коммуникаций, границы которых учтены в едином государственном реестре недвижимости

Таблица 3

№	Наименование объекта	Учетный номер
1	Охранный зона линий электропередачи 10 кВ	59:32-6.342
2	Охранный зона линий электропередачи 0,4 кВ	59:32-6.1082
3	Охранный зона линий электропередачи 0,4 кВ	59:32-6.223
4	Охранный зона ТП	59:32-6.1002

Придорожные полосы автомобильных дорог

В границах проектирования расположена автомобильная дорога общего пользования местного значения Кичаново – Дикая Гарь 1. Границы придорожной полосы установлены проектом «Внесение изменений в проект планировки и проект межевания территории с целью размещения линейного объекта – автомобильная дорога Кичаново – Дикая Гарь 1, утвержденных постановлением администрации Пермского муниципального района от 05.07.2018 № 350», утвержденного постановлением администрации Пермского муниципального района от 19.06.2020 № 353

Режим использования территорий, расположенных в границах придорожной полосы определяется статьей 26 Федерального закона от 08.11.2007 № 257-ФЗ

«Об автомобильных дорогах и о дорожной деятельности в Российской Федерации».

Санитарно-защитные зоны

В соответствии с правилами землепользования и застройки Култаевского сельского поселения на часть территории, расположенной в границах проектирования, накладывается проектируемая санитарно-защитная зона от сибиреязвенного скотомогильника.

Режим использования территорий, расположенных в границах санитарно-защитных зон определяется положениями, определенными в СанПиН 2.2.1/2.1.1.1200-03 Санитарно-защитные зоны и санитарная классификация предприятий, сооружений и иных объектов

Приаэродромная территория

Территория проектирования полностью расположена в границах приаэродромной территории аэродрома аэропорта Большое Савино, учтенной в едином государственном реестре недвижимости с реестровым номером 59:32-6.553.

Режим использования территорий, расположенных в границах приаэродромной территории определяется постановлением Правительства Российской Федерации от 11.03.2010 № 138 «Об утверждении Федеральных правил использования воздушного пространства Российской Федерации».

Территория объекта культурного наследия (памятник археологии)

В границах проектирования расположен памятник археологии федерального значения – Чащевка III, селище.

Особый режим использования земельного участка, в границах которого располагается объект археологического наследия, предусматривает возможность проведения археологических полевых работ в порядке, установленном Федеральным законом от 25 июня 2002 г. № 73-ФЗ.

Особый режим использования водного объекта или его части, в границах которых располагается объект археологического наследия, предусматривает возможность проведения работ, определенных Водным кодексом Российской Федерации, при условии обеспечения сохранности объекта археологического наследия, включенного в единый государственный реестр объектов культурного наследия (памятников истории и культуры) народов Российской Федерации, либо выявленного объекта археологического наследия, а также обеспечения доступа граждан к указанным объектам и проведения археологических полевых работ в порядке, установленном настоящим Федеральным законом.

Согласно статье 36 Федерального закона от 25 июня 2002 г. № 73-ФЗ «Об объектах культурного наследия (памятниках истории и культуры) народов Российской Федерации» меры по обеспечению сохранности объекта культурного наследия, включенного в реестр, выявленного объекта культурного наследия, объекта, обладающего признаками объекта культурного наследия, принимаемые при проведении изыскательских, проектных, земляных, строительных, мелиоративных, хозяйственных работ, указанных в статье 30 Федерального закона

от 25 июня 2002 г. № 73-ФЗ «Об объектах культурного наследия (памятниках истории и культуры) народов Российской Федерации»:

проектирование и проведение земляных, строительных, мелиоративных, хозяйственных работ, указанных в статье 30 Федерального закона от 25 июня 2002 г. № 73-ФЗ работ по использованию лесов и иных работ осуществляются при отсутствии на данной территории объектов культурного наследия, включенных в реестр, выявленных объектов культурного наследия или объектов, обладающих признаками объекта культурного наследия, либо при условии соблюдения техническим заказчиком (застройщиком) объекта капитального строительства, заказчиками других видов работ, лицом, проводящим указанные работы, требований настоящей статьи.

Изыскательские, проектные, земляные, строительные, мелиоративные, хозяйственные работы, указанные в статье 30 Федерального закона от 25 июня 2002 г. № 73-ФЗ работы по использованию лесов и иные работы в границах территории объекта культурного наследия, включенного в реестр, проводятся при условии соблюдения установленных статьей 5.1 Федерального закона от 25 июня 2002 г. № 73-ФЗ требований к осуществлению деятельности в границах территории объекта культурного наследия, особого режима использования земельного участка, в границах которого располагается объект археологического наследия, и при условии реализации согласованных соответствующим органом охраны объектов культурного наследия, определенным пунктом 2 статьи 45 Федерального закона от 25 июня 2002 г. № 73-ФЗ, обязательных разделов об обеспечении сохранности указанных объектов культурного наследия в проектах проведения таких работ или проектов обеспечения сохранности указанных объектов культурного наследия либо плана проведения спасательных археологических полевых работ, включающих оценку воздействия проводимых работ на указанные объекты культурного наследия.

Строительные и иные работы на земельном участке, непосредственно связанном с земельным участком в границах территории объекта культурного наследия, проводятся при наличии в проектной документации разделов об обеспечении сохранности указанного объекта культурного наследия или о проведении спасательных археологических полевых работ или проекта обеспечения сохранности указанного объекта культурного наследия либо плана проведения спасательных археологических полевых работ, включающих оценку воздействия проводимых работ на указанный объект культурного наследия, согласованных с региональным органом охраны объектов культурного наследия.

Месторождение пресных подземных вод

Часть территории проектирования расположена в границах Чуваковского месторождения пресных подземных вод (контура формирования запасов).

В соответствии с Законом Российской Федерации от 21.02.1992 № 2395-1 «О недрах» и СП 42.13330 застройка площадей залегания подземных ископаемых, а также размещение в местах их залегания подземных сооружений допускается с разрешения Федерального органа управления государственным фондом недр или его территориальных органов и органов государственного горного надзора только

при условии обеспечения возможности извлечения полезных ископаемых или доказанности экономической целесообразности застройки.

Согласно статье 25 Закона Российской Федерации от 21.02.1992 № 2395-1 «О недрах»:

- строительство объектов капитального строительства на земельных участках, расположенных за границами населенных пунктов, размещение подземных сооружений за границами населенных пунктов разрешаются только после получения заключения федерального органа управления государственным фондом недр или его территориального органа об отсутствии полезных ископаемых в недрах под участком предстоящей застройки;

- застройка земельных участков, которые расположены за границами населенных пунктов и находятся на площадях залегания полезных ископаемых, а также размещение за границами населенных пунктов в местах залегания полезных ископаемых подземных сооружений допускается на основании разрешения федерального органа управления государственным фондом недр или его территориального органа. Выдача такого разрешения может осуществляться через многофункциональный центр предоставления государственных и муниципальных услуг;

- самовольная застройка земельных участков прекращается без возмещения произведенных затрат и затрат по рекультивации территории и демонтажу возведенных объектов;

- за выдачу разрешения на застройку земельных участков, которые расположены за границами населенных пунктов и находятся на площадях залегания полезных ископаемых, а также на размещение за границами населенных пунктов в местах залегания полезных ископаемых подземных сооружений в пределах горного отвода уплачивается государственная пошлина в размерах и порядке, которые установлены законодательством Российской Федерации о налогах и сборах.

3. Обоснование соответствия планируемых параметров, местоположения и назначения объектов регионального значения, объектов местного значения нормативам градостроительного проектирования и требованиям градостроительных регламентов, а также применительно к территории, в границах которой предусматривается осуществление деятельности по комплексному и устойчивому развитию территории, установленным правилами землепользования и застройки расчетным показателям минимально допустимого уровня обеспеченности территории объектами коммунальной, транспортной, социальной инфраструктур и расчетным показателям максимально допустимого уровня территориальной доступности таких объектов для населения

В границах проектирования отсутствуют объекты регионального значения, а также отсутствуют планы по размещению таких объектов.

В границах проектирования расположен объект местного значения – автомобильная дорога общего пользования местного значения IV технической категории Кичаново – Дикая-Гарь 1. Размещение новых объектов местного значения в границах проектирования не предусмотрено.

3.1. Предложение по внесению изменений в генеральный план и правила землепользования и застройки Култаевского сельского поселения

В соответствии с картой «Карта планируемых границ функциональных зон» генерального плана Култаевского сельского поселения, утвержденного решением Совета депутатов Култаевского сельского поселения от 06.02.2014 г. № 29 «Об утверждении Генерального плана Култаевского сельского поселения Пермского муниципального района Пермского края» (в редакции решения Земского Собрания Пермского муниципального района Пермского края от 29.06.2016 г. № 157), территория проектирования расположена в функциональной зоне «Зона подсобных хозяйств, огородов и пашень».

В соответствии с картой градостроительного зонирования правил землепользования и застройки Култаевского сельского поселения Пермского муниципального района, утвержденных решением Совета депутатов Култаевского сельского поселения от 09.06.2014 г. № 53 «Об утверждении Правил землепользования и застройки территории Култаевского сельского поселения Пермского муниципального района» (в редакции решения Земского Собрания Пермского муниципального района Пермского края от 31.10.2019 № 11), в границах территории проектирования градостроительные регламенты не разработаны.

Проектом планировки территории предлагается внести изменения в функциональное и территориальное зонирование и установить в границах проектирования в отношении земельных участков с кадастровыми номерами 59:32:3980009:6253, 59:32:3980009:209, 59:32:3980008:735, 59:32:3980008:3308 функциональную и территориальную зоны, предусматривающие размещение садоводческих некоммерческих товариществ. Предложение по внесению

изменений в функциональное и территориальное зонирование представлено в графической части данного документа.

Проектом планировки территории предусмотрено развитие территории проектирования в направлении ведения гражданами садоводства, по следующим основаниям:

- территория проектирования имеет выгодное местоположение, в связи с примыканием к д. Чуваки, что позволит задействовать существующие ресурсы данного населенного пункта;

- территория проектирования имеет высокую транспортную доступность, в связи с размещением её вдоль автомобильной дороги общего пользования местного значения, имеющей твердое покрытие. Кроме того, по данной автомобильной дороге организовано движение общественного пассажирского транспорта с остановочными пунктами. Также, с автомобильной дороги предусмотрены съезды на территории планируемого садоводческого товарищества;

- вблизи территории проектирования протекает водный объект. Кроме того, часть территории проектирования расположена в границах Чуваковского месторождения (контура формирования запасов) пресных подземных вод, что позволит обеспечить территорию проектирования водой;

- вдоль автомобильной дороги Кичаново – Дикая Гарь 1 и по окраине территории проектирования проходит линия электропередачи 10 кВ. Также в границах проектирования проходит низковольтные линии электропередачи 0,4 кВ, что позволит обеспечить территорию проектирования электричеством;

- в границах проектирования отсутствуют перепады высот рельефа, препятствующие размещению территории садоводческого товарищества;

- в границах проектирования отсутствуют границы зон с особыми условиями использования территорий, не позволяющие размещать садоводческие товарищества, предусмотренные п. 4.3 СП 53.13330.2019 «Планировка и застройка территории ведения гражданами садоводства. Здания и сооружения».

Таким образом, размещение на территории проектирования садоводческого товарищества является обоснованным и целесообразным в связи с обеспечением территории всеми необходимыми ресурсами жизнеобеспечения.

3.1. Элементы планировочной структуры

В соответствии с Приказом Министерства строительства и жилищно-коммунального хозяйства РФ от 25.04.2017 № 738/пр «Об утверждении видов элементов планировочной структуры» в границах проектирования выделены следующие элементы планировочной структуры:

- территория садоводческого или огороднического некоммерческого объединения граждан (на чертеже планировки территории № 1);

- территория, занятая линейным объектом (на чертеже планировки территории № 2);

- улично-дорожная сеть (в границах населенного пункта) (на чертеже планировки территории № 3).

Элемент планировочной структуры № 1 является планируемым, в связи с размещением нового садоводческого некоммерческого товарищества в границах проектирования.

Элементы планировочной структуры № 2, 3 являются существующими.

В границах элемента планировочной структуры «территория садоводческого, огороднического или дачного некоммерческого объединения граждан» (№ 1), согласно п. 5.4 СП 53.13330.2019 «Планировка и застройка территории ведения гражданами садоводства. Здания и сооружения» выделены следующие элементы планировочной структуры:

- кварталы (на чертеже планировки территории № 1.1) – садовые земельные участки садоводческого некоммерческого товарищества;

- улично-дорожная сеть (на чертеже планировки территории № 1.2) – земельные участки общего назначения садоводческого некоммерческого товарищества;

- территория общего пользования, за исключением улично-дорожной сети (на чертеже планировки территории № 1.3) - земельные участки общего назначения садоводческого некоммерческого товарищества.

Элементы планировочной структуры № 1.1-1.3 являются планируемыми.

Перечень элементов планировочной структуры

Таблица 4

№ п/п	Наименование	Площадь, га	Номер на чертеже планировки
1	2	3	4
1	Территория, занятая линейным объектом	1,13	2
2	Улично-дорожная сеть (в границах населенного пункта)	0,07	3
3	Территория садоводческого или огороднического некоммерческого объединения граждан	52,36	1
4	Кварталы	41,66	1.1
5	Улично-дорожная сеть	0,53	1.2
6	Территория общего пользования, за исключением улично-дорожной сети	10,17	1.3

3.2. Установление границ территории общего пользования

В границах проектирования установлены красные линии; границы зоны планируемого размещения линейного объекта; линии отступа от красных линий в целях определения мест допустимого размещения зданий, строений, сооружений; границы земельных участков, образуемых для размещения линейного объекта автомобильная дорога Кичаново – Дикая Гарь 1, а также границы земельных участков, предусмотренных к изъятию для муниципальных нужд, утвержденные в составе проекта «Внесение изменений в проект планировки и проект межевания

территории с целью размещения линейного объекта – автомобильная дорога Кичаново – Дикая Гарь 1, утвержденных постановлением администрации Пермского муниципального района от 05.07.2018 № 350», утвержденного постановлением администрации Пермского муниципального района от 19.06.2020 № 353.

В соответствии с вышеуказанным проектом планировки территории в границах установленных красных линий организована территории общего пользования, занятая линейным объектом - автомобильная дорога общего пользования Кичаново – Дикая Гарь 1.

В связи с тем, что территория садоводческого некоммерческого товарищества не является территорией общего пользования и предназначена для использования ограниченного круга лиц, красные линии внутри садоводческого некоммерческого товарищества не устанавливаются.

Проектом планировки территории предусмотрено установление красных линий в границах д. Чуваки. Устанавливаемые красные линии ограничивают улицу (территорию общего пользования), которая является съездом с автомобильной дороги Кичаново – Дикая Гарь 1 к земельному участку с кадастровым номером 59:32:0840001:333.

Вышеуказанная улица завершается въездом на территорию садоводческого некоммерческого товарищества.

Границы территории общего пользования определены в соответствии с планируемыми границами населенного пункта д. Чуваки.

3.3. Установление границ зон планируемого размещения объектов капитального строительства

Перечень зон планируемого размещения объектов капитального строительства

Таблица 5

№ п/п	Наименование	Площадь, га	Номер элемента планировочной структуры
1	2	3	4
1	Зона планируемого размещения садовых (жилых) домов	41,66	1.1
2	Зона планируемого размещения объектов капитального строительства общего пользования садоводческого некоммерческого товарищества	0,24	1.3
3	Зона планируемого размещения линейных объектов инженерной и транспортной инфраструктур садоводческого некоммерческого товарищества	9,49	1.2

Планируемое размещение объектов капитального строительства определено в соответствии с предлагаемыми в разделе 4.1 данного документа изменениями по функциональному и территориальному зонированию.

3.3.1. Зона планируемого размещения садовых (жилых) домов

Зона планируемого размещения садовых (жилых) домов предусматривает размещение в границах индивидуальных участков садового или жилого дома, в соответствии с предельными параметрами разрешенного строительства, установленными для территориальной зоны, предусматривающей размещение таких объектов.

В составе проекта межевания территории в западной части территории проектирования образовано 168 земельных участков для размещения садовых или жилых домов, в восточной части – 168.

3.3.2. Зона планируемого размещения объектов общего пользования садоводческого некоммерческого товарищества

К объектам общего пользования относятся земли, занятые пожарными водоемами, площадками и участками объектов общего пользования (включая их санитарно-защитные зоны). В связи с тем, что территория проектирования состоит из двух частей, расчет всех объектов общего пользования производится на западную и восточную части садоводческого некоммерческого товарищества отдельно.

В соответствии с таблицей 5.1 СП 53.13330.2019 «Планировка и застройка территории ведения гражданами садоводства. Здания и сооружения» в садоводческом некоммерческом товариществе предусматривается размещение обязательных объектов общего пользования (расчет представлен в таблице 6):

- сторожка с помещением правления;
- здания и сооружения для хранения средств пожаротушения;
- площадка для контейнеров твердых коммунальных отходов,

и дополнительных объектов общего пользования (расчет представлен в таблице 7):

- детская игровая площадка;
- универсальная спортивная площадка;
- площадка для стоянки автомобилей при въезде на территорию садоводства;
- медпункт;
- объекты досугового назначения.

Проектом планировки территории предусмотрено размещение правления садоводческого некоммерческого товарищества только в сторожке, расположенной в восточной части садоводческого некоммерческого товарищества, в связи с тем, что правление является общим для обеих частей.

Размещение предприятия торговли проектом планировки территории не предусматривается в связи с тем, что территория садоводческого некоммерческого товарищества примыкает к д. Чуваки, где имеется объект

торговли. Размещение объекта торговли в границах проектирования является нецелесообразным.

Размещение медпункта проектом планировки территории не предусматривается в связи с тем, что территория садоводческого некоммерческого товарищества примыкает к д. Чуваки, где имеется фельдшерско-акушерский пункт. Размещение медпункта в границах проектирования является нецелесообразным.

Перечень обязательных объектов общего пользования, размещаемых на территории садоводческого некоммерческого товарищества

Таблица 6

№	Объект	Удельные показатели земельных участков, кв. м на 1 садовый участок, на территории садоводческих, дачных объединений с числом участков 101-300	Размеры земельных участков, кв. м по расчету		Размеры земельных участков, кв. м по проекту	
			западная часть (168 земельных участков)		восточная часть (168 земельных участка)	
			по расчету	по проекту	по расчету	по проекту
1	2	3	4	5	6	7
1	Сторожка с правлением объединения	0,65-0,5	109,2-84	90	109,2-84	514
2	Площадка для контейнеров твердых коммунальных отходов	0,13	21,84	23	21,84	
3	Здания и сооружения для хранения средств пожаротушения	0,4	67,2	располагаются на земельных участках под пожарные резервуары	67,2	располагаются на земельных участках под пожарные резервуары

Перечень дополнительных объектов общего пользования, размещаемых на территории садоводческого некоммерческого товарищества

Таблица 7

№	Объект	Удельные размеры земельных участков, кв. м на 1 садовый участок, на территории садоводческих, дачных объединений с числом участков 101-300	Размеры земельных участков, кв. м по расчету		Размеры земельных участков, кв. м по проекту	
			западная часть (168 земельных участков)		восточная часть (168 земельных участков)	
			по расчету	по проекту	по расчету	по проекту
1	2	3	4	5	6	7
1	Детская игровая площадка	0,9	151,2	226	151,2	Два земельных участка: - 331 кв.м.; - 284 кв.м.
2	Универсальная спортивная площадка	3,2-2,8	537,6-470,4	Земельный участок не образуются. Спортивная площадка располагается на территории объекта археологического наследия	537,6-470,4	Два земельных участка: - 1298 кв.м.; - 756 кв.м.

3	Площадка для стоянки автомобилей при въезде на территорию садоводства	0,8-0,45	134,4-75,6	Земельный участок не образовывается. Парковка расположена в охранной зоне ВЛ	134,4-75,6	Земельный участок не образовывается. Парковка расположена в охранной зоне ВЛ
---	---	----------	------------	--	------------	--

В соответствии с п. 5.10 СП 53.13330.2019 «Планировка и застройка территории ведения гражданами садоводства. Здания и сооружения», на территории ведения садоводства и за ее пределами запрещается организовывать свалки отходов. Органические отходы должны утилизироваться на садовых земельных участках. Для не утилизируемых отходов (стекло, металл, полиэтилен и др.) на земельных участках общего назначения должны быть предусмотрены площадки для установки контейнеров твердых коммунальных отходов. Площадки должны быть огорожены с трех сторон глухим ограждением высотой не менее 1,5 м, иметь твердое покрытие и размещаться на расстоянии не менее 20 м и не более 500 м от границ участков. Расчет площади земельного участка под площадку для сбора ТКО представлен в таблице 6. В проекте планировки территории учтен санитарный разрыв до границ садовых участков (не менее 20 м). В границах санитарного разрыва от площадки для мусоросборников расположены земельные участки, образуемые под объекты общего пользования садоводческого некоммерческого товарищества. В соответствии с санитарными нормами размещение данных объектов допускается в границах санитарных разрывов. Проектом планировки территории предусмотрено размещение двух площадок для сбора ТКО: в западной и восточной частях территории проектирования. Максимальное расстояние до площадок для сбора ТКО, определенное п. 5.10 СП 53.13330.2019 «Планировка и застройка территории ведения гражданами садоводства. Здания и сооружения» (не более 500 м) при выбранном варианте размещения превышают нормативное расстояние. Однако, данный вариант размещения мусоросборочных площадок является наиболее целесообразным в связи с расположением их на выездах с территории садоводческого некоммерческого товарищества.

В границах проектирования отсутствует централизованное водоснабжение. В соответствии с п. 5.8 СП 53.13330.2019 «Планировка и застройка территории ведения гражданами садоводства. Здания и сооружения», для обеспечения пожаротушения, на территории общего пользования земельных участков общего назначения садоводства предусмотрено размещение противопожарных резервуаров. Проектом планировки территории предусмотрен общий объем

резервуаров 60 куб. м, в соответствии с 5.8 СП 53.13330.2019, для обеих частей территории проектирования.

Проектом планировки территории предусмотрено размещение трёх резервуаров в западной части территории проектирования и четырёх резервуаров в восточной части, исходя из требований радиуса обслуживания насосов пожарных автомобилей – 200 м, определенных п. 10.4 СП 8.13130.2020 «Системы противопожарной защиты. Наружное противопожарное водоснабжение. Требования пожарной безопасности», размещаемых около противопожарных резервуаров.

В соответствии с п. 10.3 СП 8.13130.2020 «Системы противопожарной защиты. Наружное противопожарное водоснабжение. Требования пожарной безопасности» количество пожарных резервуаров должно быть не менее двух, при этом в каждом из них должно храниться 50% объема воды на пожаротушение. Проектом планировки территории требование п. 9.10 выполнено, на территории проектирования размещено более двух противопожарных резервуара. Объем противопожарных резервуаров выполнен с учетом требований п 9.10:

- 50% объема воды на пожаротушение в западной части (30 куб м – 3 пожарных резервуара объемом 10 куб. м. каждый);
- 50% объема воды на пожаротушение в восточной части (30 куб м – 4 пожарных резервуара объемом 7,5 куб. м. каждый).

При каждом резервуаре предусмотрена организация площадки с твердым покрытием размерами 12x12 м для установки пожарных автомобилей в любое время года, согласно п. 10.10 СП 8.13130.2020 «Системы противопожарной защиты. Наружное противопожарное водоснабжение. Требования пожарной безопасности». Забора воды из резервуаров предусмотрен с помощью насосов. Подъезд к резервуарам предусмотрен не менее, чем для двух пожарных автомобилей.

Объекты наружного противопожарного водоснабжения

Таблица 8

№ на чертеже	Объект	Параметр	Площадь земельного участка по проекту, кв. м.
1	2	3	4
Западная часть территории проектирования			
№1	пожарный резервуар	объем резервуара - 10 куб. м	119
	автонасос	общая площадь здания не менее 10 кв. м.	
	площадка для установки пожарных автомобилей	12 x 12 м	частично расположен а в границах

1	2	3	4
			удс снт
№2	пожарный резервуар	объем резервуара - 10 куб.м	415
	автонасос	общая площадь здания не менее 10 кв. м.	
	площадка для установки пожарных автомобилей	12 x 12 м	
№3	пожарный резервуар	объем резервуара - 10 куб. м	108
	автонасос	общая площадь здания не менее 10 кв. м.	
	площадка для установки пожарных автомобилей	12 x 12 м	частично расположен а в границах удс снт
Восточная часть территории проектирования			
№4	пожарный резервуар	объем резервуара – 7,5 куб. м	79
	автонасос	общая площадь здания не менее 10 кв. м.	
	площадка для установки пожарных автомобилей	12 x 12 м	частично расположен а в границах удс снт
№5	пожарный резервуар	объем резервуара – 7,5 куб. м	357
	автонасос	общая площадь здания не менее 10 кв. м.	
	площадка для установки пожарных автомобилей	12 x 12 м	
№6	пожарный резервуар	объем резервуара – 7,5 куб. м	109
	автонасос	общая площадь здания не менее 10 кв. м.	
	площадка для установки пожарных автомобилей	12 x 12 м	частично расположен а в границах удс снт
№7	пожарный резервуар	объем резервуара – 7,5 куб. м	146
	автонасос	общая площадь здания не менее	

1	2	3	4
		10 кв. м.	
	площадка для установки пожарных автомобилей	12 x 12 м	частично расположен а в границах удс снт

3.4. Параметры планируемого развития систем транспортного обслуживания, необходимых для развития территории

Как отмечалось выше, территория проектирования обеспечена связью с автомобильной дорогой общего пользования IV технической категории Кичаново – Дикая Гарь 1, которая примыкает к автомобильной дороге общего пользования регионального значения III технической категории Пермь–У.-Качка, ведущей в краевой центр г. Пермь.

Характеристики и параметры автомобильной дороги Кичаново – Дикая Гарь 1 установлены в составе проекта «Внесение изменений в проект планировки и проект межевания территории с целью размещения линейного объекта – автомобильная дорога Кичаново – Дикая Гарь 1, утвержденных постановлением администрации Пермского муниципального района от 05.07.2018 № 350», утвержденного постановлением администрации Пермского муниципального района от 19.06.2020 № 353, в связи с чем не представлены в данном проекте планировки территории.

С автомобильной дороги Кичаново – Дикая Гарь 1 организовано по одному основному съезду на западную и восточную части территорию проектирования.

Также предусмотрено по три дополнительных въезда на западную и восточную части территории проектирования, которые необходимо использовать при экстренных ситуациях, согласно п 5.3 СП 53.13330.2019 «Планировка и застройка территории ведения гражданами садоводства. Здания и сооружения», в связи с тем, что количество образуемых земельных участков превышает 50.

Проектом планировки территории предусмотрено использование двух съездов, предусмотренных проектом «Внесение изменений в проект планировки и проект межевания территории с целью размещения линейного объекта – автомобильная дорога Кичаново – Дикая Гарь 1, утвержденных постановлением администрации Пермского муниципального района от 05.07.2018 № 350», утвержденного постановлением администрации Пермского муниципального района от 19.06.2020 № 353. Также данным проектом планировки территории предусмотрена организация двух новых съездов на территорию садоводческого некоммерческого товарищества. Организация новых съездов не повлечет изменение существующих красных линий.

Съезды с автомобильной дороги Кичаново – Дикая Гарь 1 предусмотрены на основные улицы садоводческого товарищества, соединяющие въезды, расположенные на каждом участке территории проектирования.

К основным улицам садоводческого товарищества примыкают второстепенные улицы, обеспечивающие доступ к каждому земельному участку.

Параметры улиц приняты в соответствии с п. 5.7 СП 53.13330.2019 «Планировка и застройка территории ведения гражданами садоводства. Здания и сооружения».

Параметры улично-дорожной сети садоводческого некоммерческого товарищества

Таблица 9

№ п/п	Наименование	Ширина профиля, м	Число полос движения транспорта	Ширина полосы движения транспорта, м	Ширина пешеходной части, м
1	2	3	4	5	6
1	Основные улицы	12-15	2	2,75	1,0
2	Второстепенные улицы	8-10	2	2,75	1,0

По автомобильной дороге Кичаново – Дикая Гарь 1 организовано движение общественного пассажирского транспорта. Проектом планировки предусмотрено размещение остановочных пунктов в каждом направлении движения, вблизи проектируемых съездов на территорию садоводческого некоммерческого товарищества.

Параметры заездного кармана и посадочной площадки определяются в соответствии с ОСТ 218.1.002-2003 «Автобусные остановки на автомобильных дорогах. Общие технические требования». Заездной карман состоит из остановочной площадки и участков въезда и выезда на площадку.

Параметры заездных карманов остановочных пунктов

Таблица 10

Название остановочного пункта	Ширина полосы заездного кармана ¹ , м	Длина остановочной площадки заездного кармана ² , м	Длина участков въезда и выезда на остановочную площадку ³ , м	Ширина посадочной площадки ⁴ , м	Длина посадочной площадки ⁵ , м
ост. №1	3	13	15	3	13
ост. №2	3	13	15	3	13

Примечание:

(1) и (2) – пункт 3.2.2 ОСТ 218.1.002-2003;

(3) – пункт 3.6.2 ОСТ 218.1.002-2003;

(4) – пункт 3.3.2 ОСТ 218.1.002-2003;

(5) – пункт 3.2.2 ОСТ 218.1.002-2003.

3.5. Параметры планируемого строительства систем инженерно-технического обеспечения, необходимых для развития территории садоводческого некоммерческого товарищества

Электроснабжение

Электроснабжение будет производиться путем подключения к существующим сетям электроснабжения, расположенным в границах территории проектирования (10 кВ и 0,4 кВ) в соответствии с техническими условиями, выданными эксплуатирующей организацией.

В настоящее время отсутствует возможность определения точного местоположения трансформаторных пунктов, посредством которых будет производиться электроснабжение. При получении точки подключения, необходимо соблюсти требования постановления Правительства Российской Федерации от 24 февраля 2009 года № 160 «О порядке установления охранных зон объектов электросетевого хозяйства и особых условий использования земельных участков, расположенных в границах таких зон» в части определения охранной зоны трансформаторного пункта 10/0,4 кВ (10 м), разместив ТП с его охранной зоной без наложения на садоводческие земельные участки.

На чертеже «Чертеж планировки территории» определено примерное местоположение ТП с их охранными зонами, в составе проекта межевания территории земельный участок под ТП не образован для возможного уточнения местоположения ТП.

Линии электропередачи 0,4 кВ проектом планировки территории не предусмотрены к отображению, в связи с отсутствием требований. После получения условий на технологическое присоединение, строительство линий электропередачи 0,4 кВ необходимо производить в границах элемента планировочной структуры № 1.2 без наложения и пересечения с садоводческими земельными участками.

В соответствии с п. 8.15 СП 53.13330.2019 «Планировка и застройка территории ведения гражданами садоводства. Здания и сооружения» вдоль проездов территории садоводческого некоммерческого товарищества предусмотрено наружное освещение, управление которым осуществляется из сторожки с правлением садоводческого некоммерческого товарищества и сторожки.

Газоснабжение

В соответствии с п. 8.10 53.13330.2019 «Планировка и застройка территории ведения гражданами садоводства. Здания и сооружения», газоснабжение будет осуществляться от газобаллонных установок сжиженного газа.

Водоснабжение

Проектом планировки территории предусмотрено размещение двух источников питьевого водоснабжения (скважин) с организацией 1 пояса зоны санитарной охраны, радиусом 30 м вокруг источника, согласно п. 8.2 СП 53.13330.2019 «Планировка и застройка территории ведения гражданами

садоводства. Здания и сооружения». Данные источники предусмотрены, как резервные источники водоснабжения.

Обеспечение территории садоводческих участков водой предусмотрено от индивидуальных скважин, расположенных на садоводческих земельных участках.

В кооперативе всего 332 членов и 332 садоводческих земельных участка. Каждый земельный участок будет обрабатываться 1 человеком. Таким образом, расчет водопотребления производится на 336 чел. (западная часть – 168 чел., восточная часть - 168 чел).

Расчет систем водоснабжения произведен согласно п. 8.4 СП 53.13330.2019 «Планировка и застройка территории ведения гражданами садоводства. Здания и сооружения»:

Норма среднесуточного водопотребления на хозяйственно-питьевые нужды принята 30 л/сут на 1 жителя.

Норма среднесуточного водопотребления для полива посадок на приусадебных участках принята:

- для полива овощных культур - 5 л/ кв. м. в сут;
- для полива плодовых деревьев - 10 л/кв. м. в сут.

Общая площадь территорий, занятых садоводческими земельными участками составит 416168 кв. м.

Расчет водопотребления

Таблица 11

№	Территория	Расход водопотребления на хозяйственно-питьевые нужды, куб. м. в сутки (норма - 30 л/сут на 1 жителя)	Расход водопотребления для полива овощных культур, куб. м. в сутки (норма - 5 л/ кв. м. в сут)	Расход водопотребления для полива плодовых деревьев, куб. м. в сутки (норма - 10 л/кв. м. в сут)
1	Западная часть 198248 кв. м 168 чел	5,5	991,2	1982,4
2	Восточная часть 218370 кв. м 168 чел	5,5	1091,9	2183,8
Итого по разделу		11,0	2083,1	4166,2
Общее водопотребление				6260,3

Канализация

Проектом планировки территории не предусмотрено обеспечение территории проектирования централизованной системой канализации.

В соответствии с п. 8.7 СП 53.13330.2019 «Планировка и застройка территории ведения гражданами садоводства. Здания и сооружения», при неканализованном удалении фекалий надлежит обеспечивать следующие устройства (на выбор землепользователя):

- с местным компостированием - пудр-клозеты или биотуалеты;
- выгребных устройств типа люфт-клозет или надворных уборных,
- одно или двухкамерных септиков с размещением от границ участка не менее 1 м.
- локальные очистные сооружения производительностью 1-3 куб.м.с дальнейшим отводом в пониженное место.

В соответствии с п. 8.8 СП 53.13330.2019 «Планировка и застройка территории ведения гражданами садоводства. Здания и сооружения», сбор и обработка стоков душа, бани, сауны и хозяйственных сточных вод предусмотрено производить в фильтровальной траншее с гравийно-песчаной засыпкой или в других очистных сооружениях, расположенных на расстоянии не ближе 1 м от границы соседнего участка.

Отвод поверхностных стоков

В соответствии с п. 5.12 СП 53.13330.2019 «Планировка и застройка территории ведения гражданами садоводства. Здания и сооружения», проектом планировки территории предусмотрен отвод поверхностных стоков в каналы, организованные вдоль проектируемых улиц.

4. Обоснование очередности планируемого развития территории

Развитие территории предусмотрено в одну очередь.

Первым этапом предусмотрены мероприятия по организации территории общего пользования, включающие в себя строительство линейных объектов инженерной и транспортной инфраструктур.

Вторым этапом предусмотрены мероприятия по возведению объектов общего пользования и садовых (жилых) домов.

5. Вертикальная планировка и инженерная подготовка территории

В границах проектирования отсутствуют случаи подготовки схемы вертикальной планировки, предусмотренные приказом Министерства строительства и жилищно-коммунального хозяйства т 25. 2017 № 740/пр «Об установлении случаев подготовки и требований к подготовке, входящей в состав материалов по обоснованию проекта планировки территории схемы вертикальной планировки, инженерной подготовки и инженерной защиты территории», в связи с чем в составе данного проекта планировки территории не разрабатывается.

6. Перечень мероприятия по защите территории от чрезвычайных ситуаций природного и техногенного характера

Организационные мероприятия:

- Планирование предупреждения и ликвидации ЧС на всех уровнях РСЧС. Планирование заключается в разработке оперативных, мобилизационных и административно-организационных документов. К административно-организационным документам относятся: приказы, распоряжения, методические указания, инструкции по вопросам защиты населения и территорий. К мобилизационным - документация направленная на решение вопросов перевода экономики с мирного времени на военное. К оперативным относятся документы планирующие непосредственные действия.

- Подготовка сил и средств для проведения оперативно-спасательных работ. Осуществляется на основе прогнозирования и моделирования ЧС, характерных для данного региона (при этом рассматривается наиболее сложная ситуация). Для немедленного реагирования решением региональных (территориальных) властей по предложениям ОУ ГОЧС создаются, оснащаются и обучаются минимум необходимых мобильных формирований.

- Создание запасов и поддержание их в готовности к использованию.

- Проведение мониторинга состояния окружающей среды

- Наличие и поддержание в постоянной готовности систем оперативного, локального и централизованного оповещения о ЧС.

- Вопросы инженерно-технических мероприятий ГО и ЧС по обеспечению устойчивой междугородной связи по кабельным и радиорелейным линиям, а также телефонной связи должны разрабатываться специализированными проектными организациями и ведомствами Министерства связи Российской Федерации.

Оповещение и информирование населения по сигналам ГО осуществляется на основании решения начальника гражданской обороны области, оперативной дежурной сменой органа управления ГО и ЧС одновременно по автоматизированной системе централизованного оповещения с помощью дистанционно управляемых электросирен (предупредительный сигнал «Внимание всем»), а также с использованием действующих сетей проводного вещания, радиовещания и телевидения независимо от ведомственной принадлежности и формы собственности, в соответствии с требованиями постановления Правительства РФ от 1 марта 1993г № 177 «Об утверждении Положения о порядке использования действующих радиовещательных и телевизионных станций для оповещения и информирования населения РФ в чрезвычайных ситуациях мирного и военного времени». Для привлечения внимания населения перед передачей речевой информации проводится включение электросирен и других сигнальных средств, что означает подачу предупредительного сигнала «Внимание всем».

По этому сигналу население и обслуживающий персонал объектов (организаций) обязаны включить абонентские устройства проводного вещания, радиоприемники и телевизионные приемники для прослушивания экстренного сообщения.

- Подготовка населения к действиям в ЧС. Обязательна для всех граждан РФ.

- Создание оперативных резервов и запасов материальных средств. Осуществляется по линии соответствующих министерств и Госрезерва.

Инженерно-технические мероприятия:

- Проектирование, размещение, строительство и эксплуатация промышленной и транспортной инфраструктуры, на основе экспертизы безопасности.

- Строительство и поддержание в постоянной готовности к использованию звуковой сирены.

- Повышение надежности систем жизнеобеспечения при авариях, катастрофах, стихийных бедствиях и в военное время, а также устойчивости жизненно важных объектов социального и производственного назначения.

- Инженерное оборудование территории региона с учетом характера воздействия прогнозируемой ЧС (проводится в рамках общего развития региона):

- а) создание объектов и сооружений специально предназначенных для предотвращения ЧС или ущерба от нее (регулирование стока рек, создание противопожарных лесозащитных полос и т.д.);

- б) создание объектов и сооружений общего назначения, позволяющих при крупномасштабных ЧС и применении современных средств поражения в военных конфликтах уменьшить количество жертв, обеспечить выход населения из разрушенных частей города в парки и леса загородной зоны, а также создать условия для ввода в пораженную зону аварийно-спасательных сил (преимущественное развитие транспортной инфраструктуры).

Обеспечение пожарной безопасности и гражданской обороны:

- системой предотвращения пожара,

- системой противопожарной защиты,

- организационно - техническими мероприятиями.

Также при размещении объектов на данной площадке необходимо соблюдать требования законов от 21.12.1994 № 69-ФЗ «О пожарной безопасности» и от 22.07.2008 № 123-ФЗ «Технический регламент о требованиях пожарной безопасности», обеспечить расстояние до существующих строений для обеспечения подъезда и разворота пожарной техники.

Защита продовольствия, источников и систем водоснабжения от загрязнения РВ, АХОВ и заражения БХОВ. Проводится обязательно заблаговременно, т.к. в условиях стремительного развития большинства аварий и катастроф, связанных с загрязнение атмосферы и гидросферы, сделать это с возникновением ЧС не представляется возможным. В этих целях предусматриваются, например устройства по очистке воды от РВ, АХОВ и т.д. на очистных сооружениях, инженерные мероприятия по защите водозаборов на подземных источниках воды, герметизированные склады продовольствия и т.п.

Санитарно-гигиенические и медико-профилактические мероприятия:

- Создание санитарно-защитных зон вокруг потенциально-опасного объекта.

- Профилактика возможных эпидемических заболеваний, характерных для данного региона.

- Профилактика биолого-социальных и экологически обусловленных заболеваний.

7. Перечень мероприятий по охране окружающей среды

7.1. Мероприятия по охране атмосферного воздуха

Основными источниками загрязнения атмосферного воздуха являются строительная техника и автотранспорт. Состав и объем выбросов зависят от конкретного оборудования и материалов, применяемых при строительстве. Как правило, при строительстве, в атмосферный воздух поступают следующие основные загрязняющие вещества: азота диоксид, азота оксид, углерода оксид, углеводороды предельные, пыль.

Воздействие на атмосферный воздух при строительстве будет кратковременным. Для уменьшения выбросов в атмосферу загрязняющих веществ в период строительно-монтажных работ:

- не следует допускать разведение костров и сжигание в них любых видов материалов и отходов;
- необходимо постоянно контролировать соблюдение технологических процессов;
- параметры применяемых машин, оборудования, транспортных средств по составу отработавших газов в процессе эксплуатации должны соответствовать установленным стандартам и техническим условиям предприятия-изготовителя.

Мелкодисперсные частицы пыли являются наиболее опасными для здоровья человека.

Мероприятия, направленные на снижения уровня пыли:

- организация расчетного количества мест для временного и постоянного хранения легковых автомобилей жителями и владельцами нежилых помещений на автомобильных стоянках с твердым покрытием с целью исключения возможности устройства стоянок на газонах;
- применяемые дорожные покрытия должны обеспечивать пониженные показатели по истиранию дорожного полотна;
- с целью снижения запыленности атмосферного воздуха представляется целесообразным организация плотно засеянных газонов, с усилением контроля над их состоянием со стороны Администраций районов города.

7.2. Мероприятия по охране природных и питьевых вод от загрязнения и истощения

Одним из наиболее уязвимых в экологическом отношении элементов окружающей природной среды является приповерхностная гидросфера. Это объясняется большой скоростью миграции химических элементов в поверхностных и подземных водах, особенно в периоды паводков.

На этапе строительства основными возможными источниками загрязнения могут быть непреднамеренные утечки топлива и масел из строительной и автомобильной техники. Для исключения такого воздействия предполагается:

- осуществлять заправку транспортных средств на выделенных для этого специальных площадках с использованием защитных мер, предотвращающих попадание ГСМ, на водосборную площадь (рельеф местности);

- осуществлять эксплуатацию исправной техники, систематически осуществлять осмотр ее на предмет утечек ГСМ.

Также в период строительства возможно загрязнение и засорение водосборных площадей (рельефа местности) мусором и отходами производства и потребления: при несоблюдении правил сбора и накопления отходов, нарушении герметичности контейнеров, при нарушении требований к устройству площадок сбора – отсутствие твердого покрытия и нарушения их периметрального обвалования. Данное воздействие будет исключено при соблюдении законодательства при обращении с отходами.

Важным элементом инженерной подготовки территории является организация поверхностного водоотвода, предотвращающего попадание химических веществ в подземные воды.

По требованиям, предъявляемым в настоящее время к использованию и охране поверхностных вод, все стоки перед сбросом в открытые водоёмы должны подвергаться очистке на специальных очистных сооружениях.

Проектом предусмотрена организация поверхностного водоотвода в существующие коллекторы ливневой канализации.

7.3. Мероприятия по охране почв и недр

7.3.1. Мероприятия при возведении объектов капитального строительства

Наибольшие механические нарушения почвенно-растительного покрова происходят на этапе подготовки и строительства объекта, включающих расчистку территории от растительности, подготовку строительных площадок.

При землеройных работах негативное воздействие на почвенный покров связано с нарушением морфологии почвенного профиля. При этом происходит перемешивание верхних (плодородных) горизонтов с нижними (минеральными) горизонтами почвенного профиля, что в свою очередь приводит к промышленной эрозии почв.

Наиболее опасным при строительстве является возможное химическое воздействие на почвенный покров продуктов выброса транспортных средств и строительных машин.

Охрана земель при проведении строительного-монтажных работ обеспечивается:

- складирование минерального грунта отдельно, во избежание его перемешивания с плодородным слоем почвы;
- очистка мест дислокации временных строительных участков после окончания их действия от мусора, отходов.

7.3.2. Очистка территории от снега

Проектом планировки территории предлагаются следующие основные технологические приемы утилизации снега:

- размещение снега на «сухих» снегосвалках с очисткой талых вод, образующихся при естественном таянии, и последующим сбросом очищенных вод в канализационную сеть;
- сброс снега в систему водоотведения хозяйственно-бытовых сточных вод с принудительным таянием снега и последующей очисткой талых вод на станциях биологической очистки;
- сброс снега в водосточную сеть с принудительным таянием за счет теплового ресурса сбросных вод ТЭЦ;
- подачу снега на снегосплавные пункты с последующей очисткой и сбросом талых вод в системы водоотведения.

7.4. Мероприятия по сокращению негативного воздействия на растительный мир

Воздействие проектируемого объекта на почвенно-растительный покров проявится, прежде всего, на стадии строительства объекта.

При этом происходит непосредственное уничтожение растительности, сопровождающееся трансформацией растительных сообществ.

Кроме прямого уничтожения или повреждения растительного покрова в пределах отвода земли под строительство происходит привнесение загрязняющих веществ строительной техникой, транспортными средствами и отдельными технологическими процессами.

В период строительства проектом необходимо предусмотреть следующие мероприятия по уменьшению воздействия на растительный мир:

- производство земляных работ со снятием, хранением в отвалах на полосе отвода и возвращением плодородного слоя почвы;
- при строительстве складирование минерального грунта отдельно, во избежание перемешивания его с плодородным слоем почвы;
- земли, нарушенные при строительстве, подлежат восстановлению (рекультивации) по окончании цикла работ.

После завершения работ прогнозируется восстановление растительности с высокой долей сорно-рудеральных видов.

7.5. Мероприятия по сокращению негативного воздействия на животный мир

Основными видами воздействий на объекты животного мира при проведении строительных работ на рассматриваемой территории являются сокращение и трансформация местообитаний и беспокойство. Трансформация местообитаний может выражаться как в количественном (уничтожение растительности), так и в качественном их изменении (изменение структуры и свойств фито- и зооценозов).

В период строительства возможно уничтожение некоторой части мышевидных грызунов, мелких насекомоядных и почвенных беспозвоночных животных при проведении земляных и строительных работ.

В период строительства проектом необходимо предусмотреть следующие мероприятия по уменьшению воздействия на животный мир:

- содержание в чистоте участка работ во избежание приманивания животных;

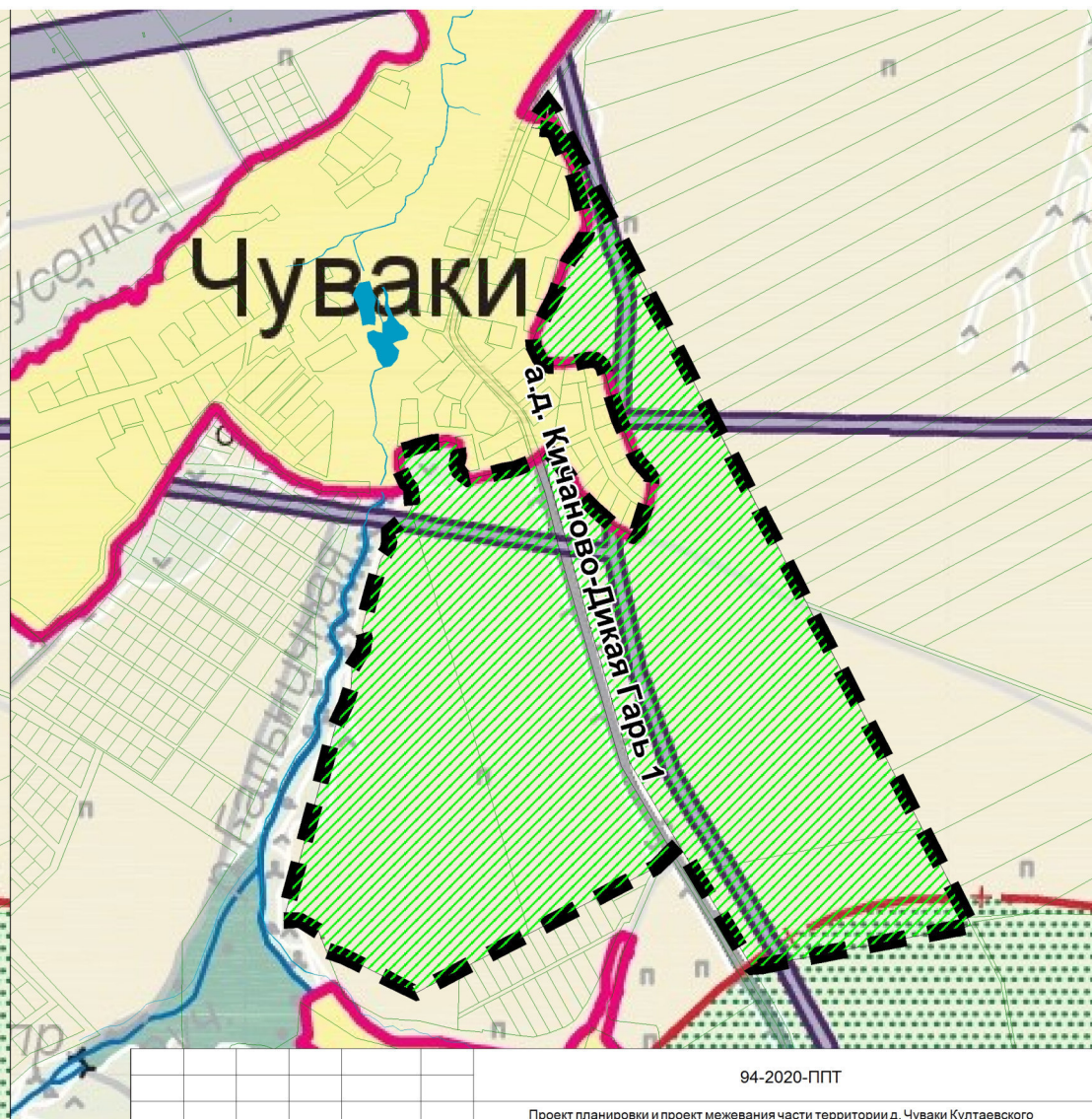
- ограничение скорости движения транспортных средств до минимума в пределах участка строительства.

ГРАФИЧЕСКАЯ ЧАСТЬ





Предложение по внесению изменений в границы функциональных зон, установленных генеральным планом Култаевского сельского поселения

Выкопировка с карты планируемых границ функциональных зон Култаевского сельского поселения
Пермского муниципального района Пермского края
в редакции решения Земского собрания от 29.06.2016 № 157

Предложение по внесению изменений
в функциональное зонирование
генерального плана Култаевского сельского поселения



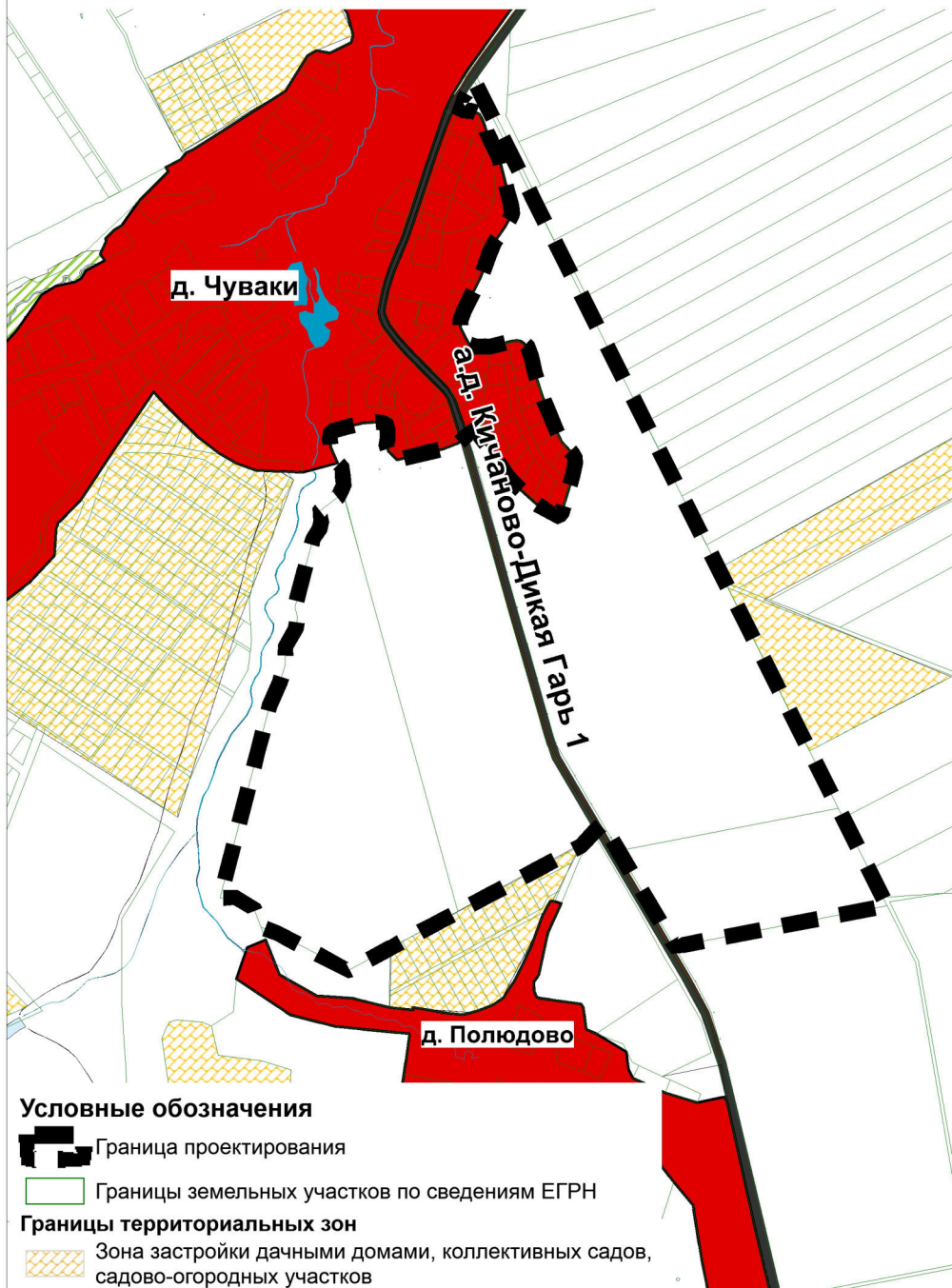
Условные обозначения

-  Граница проектирования
-  Границы земельных участков по сведениям ЕГРН
-  Зона лугов, пастбищ, сенокосов, залежей, болот, древесно-кустарниковой растительности, нарушенных земель и др.
-  Зона садоводческих или огороднических некоммерческих товариществ

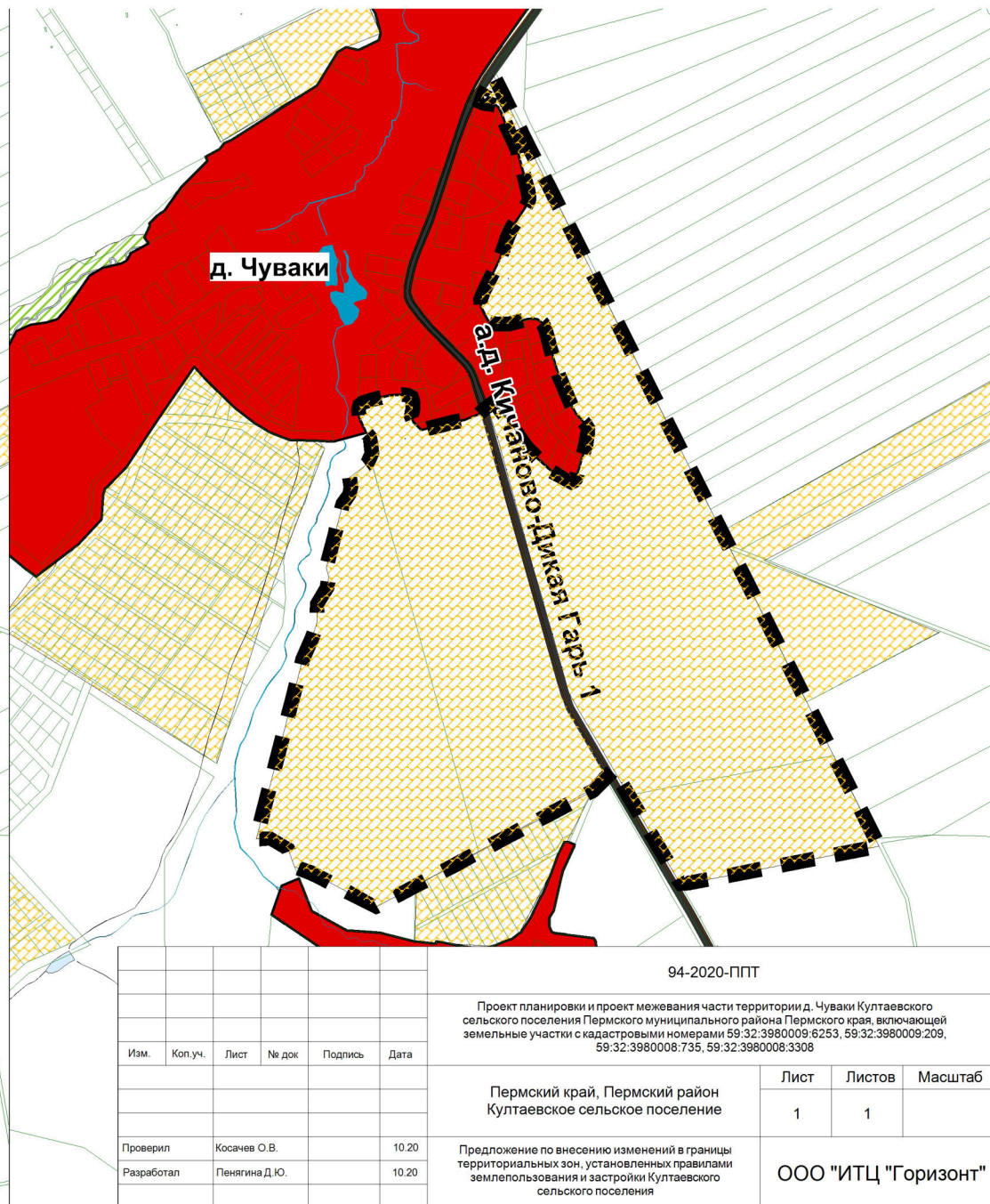
						94-2020-ППТ		
						Проект планировки и проект межевания части территории д. Чуваки Култаевского сельского поселения Пермского муниципального района Пермского края, включающей земельные участки с кадастровыми номерами 59:32:3980008:6253, 59:32:3980008:209, 59:32:3980008:735, 59:32:3980008:3308		
Изм.	Коп.уч.	Лист	№ док	Подпись	Дата	Пермский край, Пермский район Култаевское сельское поселение		
						Лист	Листов	Масштаб
						1	1	
Проверил	Косачев О.В.				10.20	ООО "ИТЦ "Горизонт"		
Разработал	Пенягина Д.Ю.				10.20			
Предложение по внесению изменений в границы функциональных зон, установленных генеральным планом Култаевского сельского поселения								

Предложение по внесению изменений в границы территориальных зон, установленных правилами землепользования и застройки Култаевского сельского поселения




Выкопировка с карты градостроительного зонирования Култаевского сельского поселения
Пермского муниципального района Пермского края
в редакции решения Земского собрания от 31.10.2019 № 11



Предложение по внесению изменений
в территориальное зонирование
правил землепользования и застройки Култаевского сельского поселения



Условные обозначения

-  Граница проектирования
-  Границы земельных участков по сведениям ЕГРН
- Границы территориальных зон**
-  Зона застройки дачными домами, коллективных садов, садово-огородных участков

94-2020-ППТ

Проект планировки и проект межевания части территории д. Чуваки Култаевского сельского поселения Пермского муниципального района Пермского края, включающей земельные участки с кадастровыми номерами 59:32:3980008:6253, 59:32:3980008:209, 59:32:3980008:735, 59:32:3980008:3308

Изм.	Коп.уч.	Лист	№ док	Подпись	Дата

Пермский край, Пермский район
Култаевское сельское поселение

Лист	Листов	Масштаб
1	1	







Проверил	Косачев О.В.	10.20
Разработал	Пенягина Д.Ю.	10.20

Предложение по внесению изменений в границы территориальных зон, установленных правилами землепользования и застройки Култаевского сельского поселения



ООО "ИТЦ "Горизонт"

Условные обозначения






Границы

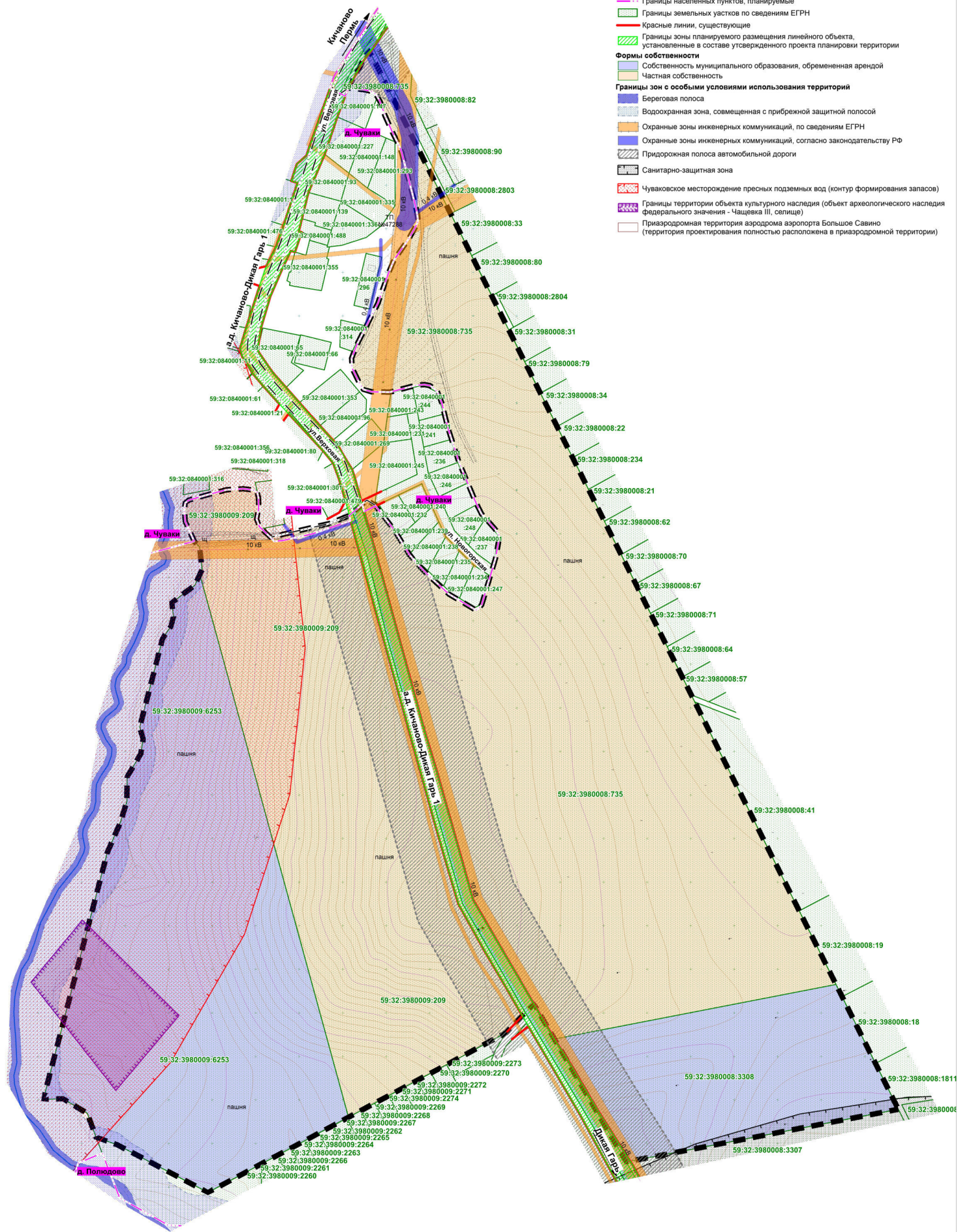
-  Граница проектирования
-  Границы населенных пунктов, существующие
-  Границы населенных пунктов, планируемые
-  Границы земельных участков по сведениям ЕГРН
-  Красные линии, существующие
-  Границы зоны планируемого размещения линейного объекта, установленные в составе утвержденного проекта планировки территории

Формы собственности

-  Собственность муниципального образования, обремененная арендой
-  Частная собственность

Границы зон с особыми условиями использования территорий

-  Береговая полоса
-  Водоохранная зона, совмещенная с прибрежной защитной полосой
-  Охранные зоны инженерных коммуникаций, по сведениям ЕГРН
-  Охранные зоны инженерных коммуникаций, согласно законодательству РФ
-  Придорожная полоса автомобильной дороги
-  Санитарно-защитная зона
-  Чуваское месторождение пресных подземных вод (контур формирования запасов)
-  Границы территории объекта культурного наследия (объект археологического наследия федерального значения - Чащевка III, селище)
-  Привоздромная территория аэродрома Большое Савино (территория проектирования полностью расположена в привоздромной территории)



					94-2020-П/ПТ						
					Проект планировки и описи населенных частей территории, Чуваш Кутавского сельского поселения Пермского муниципального района Пермского края, включающий земельные участки с кадастровыми номерами 59:32:3980009:6253, 59:32:3980009:209, 59:32:3980008:735, 59:32:3980008:3308						
Имя	Колул	Лист	№ док	Полном	Дата						
						Пермский край	Пермский район	Кутавское сельское поселение	Лист	Листов	Масштаб
									1	1	1:2000
Проектировщик	Иванова О.В.				10.20	Схема отображающая местоположение существующих объектов капитального строительства и объектов незавершенного строительства, подлежащих сносу, объектов культурного наследия, а также проходы к водным объектам общего пользования и их береговым полосам					
Разработчик	Лавочкин Д.Ю.				10.20	Схема границ зон с особыми условиями использования территорий					
						Схема границ территорий объектов культурного наследия					

Условные обозначения

Границы

- Граница проектирования
- Границы населенных пунктов, существующие
- Границы населенных пунктов, планируемые
- Границы земельных участков по сведениям ЕГРН
- Красные линии существующие
- Красные линии отменяемые
- Красные линии устанавливаемые
- Границы территории объекта культурного наследия
- Границы зоны планируемого размещения линейного объекта, установленные в составе утвержденного проекта планировки территории
- Границы проектируемых кварталов садоводческого товарищества
- Оси дорог, улиц, проездов (существующих и проектируемых)

Категории улиц и дорог

- Автомобильная дорога местного значения IV технической категории (Кичаново-Дикая Гарь 1)
- Основные улицы
- Второстепенные улицы

Движение транспорта

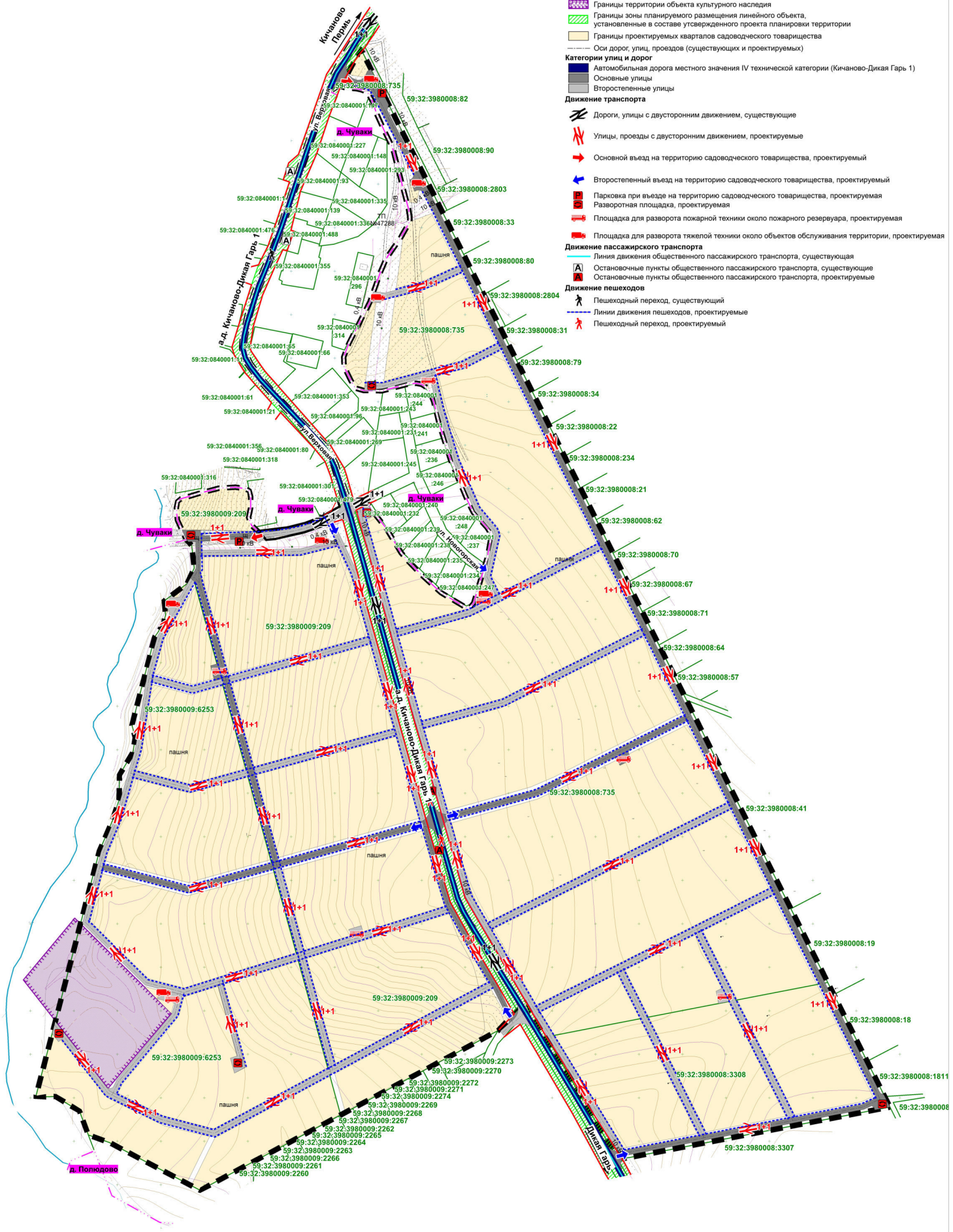
- Дороги, улицы с двусторонним движением, существующие
- Улицы, проезды с двусторонним движением, проектируемые
- Основной въезд на территорию садоводческого товарищества, проектируемый
- Второстепенный въезд на территорию садоводческого товарищества, проектируемый
- Парковка при въезде на территорию садоводческого товарищества, проектируемая
- Разворотная площадка, проектируемая
- Площадка для разворота пожарной техники около пожарного резервуара, проектируемая
- Площадка для разворота тяжелой техники около объектов обслуживания территории, проектируемая

Движение пассажирского транспорта

- Линия движения общественного пассажирского транспорта, существующая
- Остановочные пункты общественного пассажирского транспорта, существующие
- Остановочные пункты общественного пассажирского транспорта, проектируемые

Движение пешеходов

- Пешеходный переход, существующий
- Линии движения пешеходов, проектируемые
- Пешеходный переход, проектируемый



					94-2020-П/ТТ			
					Проект планировки и описания населенных частей территории, Чуваша Кутавского сельского поселения Перемского муниципального района Перемского края, включающий земельные участки с кадастровыми номерами 59:32:3980009:6253, 59:32:3980009:209, 59:32:3980008:735, 59:32:3980008:3308			
Имя	Кол. ул.	Лист	№ док.	Полном.	Дата	Лист	Листов	Масштаб
						1	1	1:2000
Проектировщик	Иванова О.В.				10.20			
Редактор	Павлова Д.О.				10.20			
						Схема организации движения транспорта и пешеходов Схема организации улично-дорожной сети		ООО "ИТЦ "Горизонт"
Формат А								



**УПРАВЛЕНИЕ АРХИТЕКТУРЫ И ГРАДОСТРОИТЕЛЬСТВА
АДМИНИСТРАЦИИ ПЕРМСКОГО МУНИЦИПАЛЬНОГО РАЙОНА**

РАСПОРЯЖЕНИЕ

22.05.2020

СЭД-2020-299-12-12-01Р-12

№ _____

О разработке проекта планировки и проекта межевания части территории д. Чуваки Култаевского сельского поселения Пермского муниципального района Пермского края, включающей земельные участки с кадастровыми номерами 59:32:3980009:6253, 59:32:3980009:209, 59:32:3980008:735, 59:32:3980008:3308

В соответствии с п. 20 ч. 1, ч. 4 ст. 14, п. 15 ч. 1 ст. 15 Федерального закона от 06.10.2003 № 131-ФЗ «Об общих принципах организации местного самоуправления в Российской Федерации», ст. ст. 45, 46 Градостроительного кодекса Российской Федерации, п. 5.7. Положения об управлении архитектуры и градостроительства администрации Пермского муниципального района, утвержденного распоряжением администрации Пермского муниципального района Пермского края от 16.05.2016 № 88-р, письмом Бедрия И.В. от 15.05.2020 № 1152:

1. Разрешить Бедрию Игорю Викторовичу разработать проект планировки и проект межевания части территории д. Чуваки Култаевского сельского поселения Пермского муниципального района Пермского края, включающей земельные участки с кадастровыми номерами 59:32:3980009:6253, 59:32:3980009:209, 59:32:3980008:735, 59:32:3980008:3308, в границах согласно приложению 1 к настоящему распоряжению.

2. Утвердить техническое задание на выполнение инженерных изысканий, необходимых для подготовки проекта планировки и проекта межевания части территории д. Чуваки Култаевского сельского поселения Пермского муниципального района Пермского края, включающей земельные участки с кадастровыми номерами 59:32:3980009:6253, 59:32:3980009:209, 59:32:3980008:735, 59:32:3980008:3308, согласно приложению 2 к настоящему распоряжению.



3. Опубликовать настоящее распоряжение в муниципальной газете «Нива» и разместить на официальном сайте Пермского муниципального района www.permraion.ru.

4. Настоящее распоряжение вступает в силу со дня его официального опубликования.

5. Контроль исполнения настоящего распоряжения оставляю за собой.

Начальник управления архитектуры
и градостроительства администрации
муниципального района, главный архитектор




Е.Г. Небогатикова



Приложение 1
к распоряжению управления
архитектуры и градостроительства
администрации Пермского
муниципального района
от _____ № _____

Схема для разработки проекта планировки и проекта межевания части территории д. Чуваки Култаевского сельского поселения Пермского муниципального района Пермского края, включающей земельные участки с кадастровыми номерами 59:32:3980009:6253, 59:32:3980009:209, 59:32:3980008:735, 59:32:3980008:3308



 - Территория проектирования



Приложение 2
к распоряжению Управления
архитектуры и градостроительства
администрации Пермского
муниципального района
от _____ № _____

Техническое задание на выполнение инженерных изысканий, необходимых для подготовки проекта планировки и проекта межевания части территории д. Чуваки Култаевского сельского поселения Пермского муниципального района Пермского края, включающей земельные участки с кадастровыми номерами 59:32:3980009:6253, 59:32:3980009:209, 59:32:3980008:735, 59:32:3980008:3308

№ п/п	Наименование раз-делов	Содержание
1	Наименование работ	Выполнение инженерных изысканий части территории Култаевского сельского поселения Пермского муниципального района Пермского края, необходимых для подготовки документации по планировке территории
2	Границы и площадь территории проведения инженерных изысканий	Общая площадь – 61,5 га (уточнить при выполнении изысканий).
3	Заказчик (полное и сокращенное наименование)	Бедрий Игорь Викторович
4	Виды инженерных изысканий и работ	Инженерно – геодезические изыскания. Топографическая съемка выполняется в масштабе 1:500, ситуационный план в масштабе 1:5000. Топографическая съемка выполняется с занесением данных: - границ земельных участков по информации государственного кадастрового учета; - подземных инженерных сетей и коммуникаций, наземных, надземных строений и сооружений. Согласование результатов инженерных изысканий с организациями, осуществляющими эксплуатацию инженерных сетей на данной территории; Доработка по замечаниям, полученным в ходе согласования.
5	Перечень нормативных документов, в соответствии с требованиями которых необходимо выполнять инженерные изыскания	Градостроительный кодекс РФ; Постановление Правительства Российской Федерации от 31.03.2017 № 402 «Об утверждении Правил выполнения инженерных изысканий, необходимых для подготовки документации по планировке территории, перечня видов инженерных изысканий, необходимых для подготовки документации по планировке территории, и о внесении изменений в постановление Правительства Российской Федерации от 19 января 2006 г. № 20»; Постановление Правительства Российской Федерации от 22.04.2017 № 485 «О составе материалов и результатов инженерных изысканий, подлежащих размещению в информационных системах обеспечения градостроительной



		<p>деятельности, федеральной государственной информационной системе территориального планирования, государственном фонде материалов и данных инженерных изысканий, Едином государственном фонде данных о состоянии окружающей среды, ее загрязнении, а также о форме и порядке их представления»;</p> <p>СП 47.13330.2016 «Инженерные изыскания для строительства. Основные положения. Актуализированная редакция СНиП 11-02-96»;</p> <p>СП 11-104-97 «Инженерно-геодезические изыскания для строительства»;</p> <p>ГКИНП-02-033-82 «Инструкция по топографической съемке в масштабах 1:5000, 1:2000, 1:1000 и 1:500».</p>
6	Цель выполнения инженерных изысканий	Создание топографической основы и получение геодезических данных для подготовки документации по планировке территории
7	Описание объекта для выполнения инженерных изысканий	Территория, включающая земельные участки с кадастровыми номерами 59:32:3980009:6253, 59:32:3980009:209, 59:32:3980008:735, 59:32:3980008:3308
8	Требования к содержанию и форме представляемых материалов	<p>Результаты инженерных изысканий представляются на бумажных и электронных носителях (CD диске).</p> <p>Минимальный состав векторных слоев топографической съемки, передаваемых на электронном носителе и их атрибутивный формат AutoCAD (dwg, dxf) и MapInfo TAB должен соответствовать требованиям, указанным в Приложении к настоящему техническому заданию.</p> <p>Выполнение работ необходимо вести в соответствии с действующим законодательством в сфере геодезии и картографии.</p> <p>Графические материалы и результаты инженерных изысканий представляются в форме векторной и растровой модели:</p> <p>Информация в растровой модели представляется в формате PDF.</p> <p>Информация в векторной модели представляется в форматах AutoCAD (dwg, dxf) и MapInfo TAB.</p> <p>Информация в текстовой форме представляется в форматах: DOC, DOCX, XLS, XLSX.</p> <p>Представляемые пространственные данные должны иметь привязку к системе координат МСК – 59.</p> <p>Материалы предоставляются в виде отчетов по инженерным изысканиям в напечатанном виде в 2-х экз.</p>
9	Дополнительные требования	Материалы и результаты инженерных изысканий представляются в МКУ «Управление стратегического развития Пермского муниципального района» для размещения в государственной информационной системе обеспечения градостроительной деятельности Пермского муниципального района на бумажных и электронных носителях в формате, позволяющем обеспечить их размещение в информационной системе.



Состав векторных слоев топографической съемки

Наименование слоя	Тип геометрии	Атрибутивный состав	Тип данных
Подписи	Точка	Наименование	Текстовый (255)
		Угол поворота	Текстовый (70)
		Примечание	Текстовый (70)
Объекты водоотведения	Точка	Вид объекта	Выбор значения: <ul style="list-style-type: none"> • Решетка сточная • Колодец дренажного трубопровода • Колодец канализации • Колодец ливневой канализации • Колодец разрушенный, замощенный • Колодец • Колодец смотровой
		Наименование	Текстовый (255)
		Примечание	Текстовый (70)
Объекты водоснабжения	Точка	Наименование:	Текстовый (255)
		Отметка кольца люка	Текстовый (500)
		Отметка дна колодца	Текстовый (70)
		Тип водораспределительного устройства (водопровод)	Выбор значения: <ul style="list-style-type: none"> • Сооружение подпорно-регулирующее • Водовыпуск с заслонкой • Водовыпуск трубчатый • Устройство шахтное
		Примечание	Текстовый (70)
Объекты газоснабжения (точечные)	Точка	Вид объекта	Выбор значения: <ul style="list-style-type: none"> • Колодец (смотровой) • Контрольно-измерительный пункт • Заглушка • Газопровод сбросной ("свеча") • Газорегуляторный пункт (ГРП) • Информационная табличка



			<ul style="list-style-type: none"> • Переход (диаметра, материала) • Кран шаровый в подземном исполнении • Кран шаровый в надземном исполнении • Конденсатосборник • Ковер • Газораспределительная станция (ГРС) • Колодец газопровода • Столб
		Наименование	Текстовый (255)
		Примечание	Текстовый (70)
Объекты теплоснабжения	Точка	Вид объекта	Выбор значения: <ul style="list-style-type: none"> • Центральный тепловой пункт (ЦТП) • Индивидуальный тепловой пункт (ИТП) • Котельная • Тепловая перекачивающая насосная станция (ТПНС) • Колодец смотровой • Колодец теплосети
		Наименование	Текстовый (255)
		Примечание	Текстовый (70)
Объекты транспортной инфраструктуры (точечные)	Точка	Вид объекта	Выбор значения: <ul style="list-style-type: none"> • Переезд • Шлагбаум односторонний • Шлагбаум двусторонний • Ворота габаритные • Семафор • Семафор на мостике двупорном • Семафор на мостике консольном • Светофор мачтовый • Светофор карликовый • Светофор подвесной • Знак вдоль железнодорожных путей • Стрелка переводная • Конец рельсового пути • Бензоколонка • Будка регулировщиков движения • Светофор • Указатель дорог
		Наименование	Текстовый (255)
		Примечание	Текстовый (70)

			<ul style="list-style-type: none"> • Знак дорожный • Знак километровой • Маяк • Огонь береговой • Знак километровой пикетажа • Знак береговой сигнализации • Пост водомерный, футшток • Якорная стоянка, остановочный пункт • Остановка транспорта
		Наименование	Текстовый (255)
		Описание	Текстовый (500)
		Примечание	Текстовый (70)
Объекты электроснабжения	Точка	Вид объекта	Выбор значения: <ul style="list-style-type: none"> • Трансформаторная подстанция • Фонарь • Фонарь двойной • Вставка постоянного тока • Переключательный пункт • Подстанция (ПС) • Колодец смотровой • Колодец электрокабельный • Опора • Шкаф управления • Прожектор • Прожектор карликовый • Переход от воздушной ЛЭП к подземной • Молниесотвод
		Наименование	Текстовый (255)
		Описание	Текстовый (500)
		Напряжение, кВт	Выбор значения: <ul style="list-style-type: none"> • 1150 • 800 • 750 • 500 • 400 • 330 • 220

			<ul style="list-style-type: none"> • 110 • 35 • 10 (6) • 0,4
		Примечание	Текстовый (70)
Топография (точечная)	Точка	Вид объекта	Выбор значения: <ul style="list-style-type: none"> • Пункт ГГС • Пункт ГСС • Точка плановой сети долговременного закрепления • Точка плановой сети временного закрепления • Пункт ориентирный • Знак нивелирный (репер) • Отметка высоты • Отметка высоты головки рельса • Пункт астрономический • Отметка высоты 1 этаж, цоколь, фундамент • Урез воды • Труба дымоходная • Опора трубопровода • Столб деревянный • Столб железобетонный • Столб металлический • Ферма деревянная • Ферма железобетонная • Ферма металлическая • Столб фермовый • Столб с консолями • Оттяжка столба, трубы, вышки • Скважина буровая • Труба заводская • Знак береговой сигнализации • Скульптура • Памятник • Тумба афишная • Могила отдельная • Фонтан



		Наименование	Текстовый (255)
		Подпись	Текстовый (500)
		Материал	Выбор значения: <ul style="list-style-type: none"> • Бетон • Железобетон • Металл • Камень • Дерево • Кирпич • Асбестоцемент • Стеклобетон • Стеклометалл • Грунт • Сталь • Бетонно-земляной • Искусственные и естественные каменные материалы • Керамика • Пластик • Полиэтилен • Саман • Стекло • Чугун
		Примечание	Текстовый (70)
Газопроводы	Линия, мультитиния	Вид объекта	Выбор значения: <ul style="list-style-type: none"> • Газопровод прочий • Газопровод распределительный • Газопровод высокого давления • Газопровод среднего давления • Газопровод низкого давления
		Способ прокладки	Выбор значения: <ul style="list-style-type: none"> • Подводный • Наземный • Подземный • Воздушный
		Глубина заложения труб, м	Текстовый (70)
		Количество труб	Целое (Integer)

		Материал	Выбор значения: <ul style="list-style-type: none"> • Бетон • Железобетон • Металл • Камень • Дерево • Кирпич • Асбестоцемент • Стеклобетон • Стеклометалл • Грунт • Сталь • Бетонно-земляной • Искусственные и естественные каменные материалы • Керамика • Пластик • Полиэтилен • Саман • Стекло • Чугун
		Диаметр, мм	Текстовый (70)
		Примечание	Текстовый (70)
Водопровод	Линия, мультилиния	Способ прокладки	Выбор значения: <ul style="list-style-type: none"> • Подводный • Наземный • Подземный • Воздушный
		Наименование	Текстовый (70)
		Глубина заложения труб, м	Текстовый (70)
		Отметка земли	Текстовый (500)
		Количество труб	Целое (Integer)
		Материал	Выбор значения: <ul style="list-style-type: none"> • Бетон • Железобетон • Металл • Камень



			<ul style="list-style-type: none"> • Дерево • Кирпич • Асбестоцемент • Стеклобетон • Стеклометалл • Грунт • Сталь • Бетонно-земляной • Искусственные и естественные каменные материалы • Керамика • Пластик • Полиэтилен • Саман • Стекло • Чугун
		Диаметр, мм	Текстовый (70)
		Тип водораспределительного устройства (водопровод)	Выбор значения: <ul style="list-style-type: none"> • Сооружение подпорно-регулирующее • Водовыпуск с заслонкой • Водовыпуск трубчатый • Устройство шахтное
		Примечание	Текстовый (225)
Сети связи	Линия, мультилиния	Наименование	Текстовый (225)
		Тип территории	Выбор значения: <ul style="list-style-type: none"> • Застроенная • Незастроенная
		Количество проводов	Целое (Integer)
		Способ прокладки	Выбор значения: <ul style="list-style-type: none"> • Подводный • Наземный • Подземный • Воздушный
		Глубина (высота) прокладки	Текстовый (70)
		Примечание	Текстовый (70)
Линии электропередачи	Линия, мультилиния	Вид объекта	Выбор значения: <ul style="list-style-type: none"> • ЛЭП высокого напряжения



			<ul style="list-style-type: none"> • ЛЭП низкого напряжения
		Напряжение, кВт	Выбор значения: <ul style="list-style-type: none"> • 1150 • 800 • 750 • 500 • 400 • 330 • 220 • 110 • 35 • 10 (6) • 0,4
		Наименование	Текстовый (225)
		Тип территории	Выбор значения: <ul style="list-style-type: none"> • Застроенная • Незастроенная
		Количество проводов	Целое (Integer)
		Способ прокладки	Выбор значения: <ul style="list-style-type: none"> • Подводный • Наземный • Подземный • Воздушный
		Глубина (высота) прокладки	Текстовый (70)
		Примечание	Текстовый (70)
Сети теплоснабжения	Линия, мультилиния	Вид объекта	Выбор значения: <ul style="list-style-type: none"> • Горячее водоснабжение • Отопление
		Наименование	Текстовый (225)
		Глубина заложения труб, м	Текстовый (70)
		Количество труб	Целое (Integer)
		Способ прокладки	Выбор значения: <ul style="list-style-type: none"> • Подводный • Наземный • Подземный • Воздушный
		Материал	Выбор значения:

			<ul style="list-style-type: none"> • Бетон • Железобетон • Металл • Камень • Дерево • Кирпич • Асбестоцемент • Стеклобетон • Стеклометалл • Грунт • Сталь • Бетонно-земляной • Искусственные и естественные каменные материалы • Керамика • Пластик • Полиэтилен • Саман • Стекло • Чугун
		Диаметр, мм	Текстовый (70)
		Примечание	Текстовый (70)
Сети водоотведения	Линия, мультилиния	Вид объекта	Выбор значения: <ul style="list-style-type: none"> • Канализация магистральная • Канализация прочая • Канализация хозяйственно-бытовая • Канализация промышленная • Канализация ливневая • Дренаж • Труба под дорогой
		Наименование	Текстовый (225)
		Глубина заложения труб, м	Текстовый (70)
		Количество труб	Целое (Integer)
		Способ прокладки	Выбор значения: <ul style="list-style-type: none"> • Подводный • Наземный • Подземный



			<ul style="list-style-type: none"> • Воздушный
		Материал	Выбор значения: <ul style="list-style-type: none"> • Бетон • Железобетон • Металл • Камень • Дерево • Кирпич • Асбестоцемент • Стеклобетон • Стеклометалл • Грунт • Сталь • Бетонно-земляной • Искусственные и естественные каменные материалы • Керамика • Пластик • Полиэтилен • Саман • Стекло • Чугун
		Диаметр, мм	Текстовый (70)
		Примечание	Текстовый (70)
Трубопроводы прочие	Линия, мультилиния	Вид объекта	Выбор значения: <ul style="list-style-type: none"> • Воздухопровод • Аммиакопровод • Ацетиленопровод • Бензопровод • Золотопровод • Мазутопровод • Материалопровод • Паропровод • Продуктопровод сыпучих веществ • Шлакопровод • Щелочепровод • Этиленопровод
		Наименование	Текстовый (225)



		Глубина заложения труб, м	Текстовый (70)
		Количество труб	Целое (Integer)
		Способ прокладки	Выбор значения: <ul style="list-style-type: none"> • Подводный • Наземный • Подземный • Воздушный
		Материал	Выбор значения: <ul style="list-style-type: none"> • Бетон • Железобетон • Металл • Камень • Дерево • Кирпич • Асбестоцемент • Стеклобетон • Стеклометалл • Грунт • Сталь • Бетонно-земляной • Искусственные и естественные каменные материалы • Керамика • Пластик • Полиэтилен • Саман • Стекло • Чугун
		Диаметр, мм	Текстовый (70)
		Примечание	Текстовый (70)
Элементы зданий	Линия, мультилиния	Описание	Текстовый (500)
		Примечание	Текстовый (70)
Топография (линейная)	Линия, мультилиния	Вид объекта	Выбор значения: <ul style="list-style-type: none"> • Бордюр • Шлагбаум • Дорожный указатель • Опорная оттяжка

			<ul style="list-style-type: none"> • Граница города • Граница АО • Граница микрорайона • Горизонталь вспомогательная • Горизонталь основная • Горизонталь дополнительная • Горизонталь утолщенная • Арка на дороге • Доска мемориальная • Стенка подпорная каменная • Стенка подпорная деревянная
		Наименование	Текстовый (225)
		Подпись	Текстовый (500)
		Материал	Выбор значения: <ul style="list-style-type: none"> • Бетон • Железобетон • Металл • Камень • Дерево • Кирпич • Асбестоцемент • Стеклобетон • Стеклометалл • Грунт • Сталь • Бетонно-земляной • Искусственные и естественные каменные материалы • Керамика • Пластик • Полиэтилен • Саман • Стекло • Чугун
		Примечание	Текстовый (70)
Фуляры водопровода	Линия, мультитиния	Наименование	Текстовый (225)

		Материал	Выбор значения: <ul style="list-style-type: none"> • Бетон • Железобетон • Металл • Камень • Дерево • Кирпич • Асбестоцемент • Стеклобетон • Стеклометалл • Грунт • Сталь • Бетонно-земляной • Искусственные и естественные каменные материалы • Керамика • Пластик • Полиэтилен • Саман • Стекло • Чугун
		Диаметр, мм	Текстовый (70)
		Примечание	Текстовый (70)
Фуляры газопровода	Линия, мультилиния	Наименование	Текстовый (225)
		Материал	Выбор значения: <ul style="list-style-type: none"> • Бетон • Железобетон • Металл • Камень • Дерево • Кирпич • Асбестоцемент • Стеклобетон • Стеклометалл • Грунт • Сталь • Бетонно-земляной • Искусственные и естественные каменные ма-



			<ul style="list-style-type: none"> • териалы • Керамика • Пластик • Полиэтилен • Саман • Стекло • Чугун
		Диаметр, мм	Текстовый (70)
		Примечание	Текстовый (70)
Фуляры канализации	Линия, мультилиния	Наименование	Текстовый (225)
		Материал	Выбор значения: <ul style="list-style-type: none"> • Бетон • Железобетон • Металл • Камень • Дерево • Кирпич • Асбестоцемент • Стеклобетон • Стеклометалл • Грунт • Сталь • Бетонно-земляной • Искусственные и естественные каменные материалы • Керамика • Пластик • Полиэтилен • Саман • Стекло • Чугун
		Диаметр, мм	Текстовый (70)
		Примечание	Текстовый (70)
		Наименование	Текстовый (225)
Фуляры линий связи	Линия, мультилиния	Материал	Выбор значения: <ul style="list-style-type: none"> • Бетон • Железобетон



			<ul style="list-style-type: none"> • Metall • Камень • Дерево • Кирпич • Асбестоцемент • Стеклобетон • Стеклометалл • Грунт • Сталь • Бетонно-земляной • Искусственные и естественные каменные материалы • Керамика • Пластик • Полиэтилен • Саман • Стекло • Чугун
		Диаметр, мм	Текстовый (70)
		Примечание	Текстовый (70)
Фуэляры сетей теплоснабжения	Линия, мультилиния	Наименование	Текстовый (225)
		Материал	Выбор значения: <ul style="list-style-type: none"> • Бетон • Железобетон • Metall • Камень • Дерево • Кирпич • Асбестоцемент • Стеклобетон • Стеклометалл • Грунт • Сталь • Бетонно-земляной • Искусственные и естественные каменные материалы • Керамика • Пластик

			<ul style="list-style-type: none"> • Полиэтилен • Саман • Стекло • Чугун
		Диаметр, мм	Текстовый (70)
		Примечание	Текстовый (70)
Футляры линий электропередачи	Линия, мультилиния	Наименование	Текстовый (225)
		Материал	Выбор значения: <ul style="list-style-type: none"> • Бетон • Железобетон • Металл • Камень • Дерево • Кирпич • Асбестоцемент • Стеклобетон • Стеклометалл • Грунт • Сталь • Бетонно-земляной • Искусственные и естественные каменные материалы • Керамика • Пластик • Полиэтилен • Саман • Стекло • Чугун
		Диаметр, мм	Текстовый (70)
		Примечание	Текстовый (70)
Железнодорожный путь	Линия, мультилиния	Вид объекта	Выбор значения: <ul style="list-style-type: none"> • Железная дорога • Железная дорога монорельсовая • Железная дорога узкоколейная • Пути станционные
		Наименование	Текстовый (225)
		Состояние	Выбор значения:

			<ul style="list-style-type: none"> • Строящийся • Существующий • Разобранный
		Ширина колеи	Текстовый (70)
		Примечание	Текстовый (70)
Трамвайные пути	Линия, мультилиния	Наименование	Текстовый (225)
		Состояние	Выбор значения: <ul style="list-style-type: none"> • Строящийся • Существующий • Разобранный
		Ширина колеи	Текстовый (70)
		Примечание	Текстовый (70)
Здания	Полигон, мультиполигон	Вид объекта	Выбор значения: <ul style="list-style-type: none"> • Автобусная станция • Автовокзал • Автомобильные весы • Авторемонтная мастерская • Авторемонтный завод • Автотранспортная колонна • Автотранспортное предприятие • Административное здание • Автозаправочная станция • Алебастровый завод • Амбулатория • Ангар • Аэродром • Аэропорт • Барак • Бассейн • Бетонный завод • Библиотека • Биологическая станция • Блокпост • Блок-секция • Больница • Бумажная фабрика • Вагонное депо



- Вагоноремонтный завод
- Ветеринарный пункт
- Водная станция
- Водозабор
- Водокачка
- Водонагнетательная установка
- Водонапорная башня
- Водоотвод
- Водопроводная станция
- Вокзал
- Газовый завод
- Газокомпрессорная станция
- Гараж
- Геологическая расчистка
- Гидрометеорологическая станция
- Гидронаблюдательный пост
- Гидроэлектростанция
- Гипсовый завод
- Гипсовый карьер
- Глинозёмный завод
- Гончарный завод
- Госпиталь
- Гостиница
- Градирня
- Деревообрабатывающий завод
- Детский дом
- Детский сад
- Диспетчерская
- Дом Культуры
- Дом Отдыха
- Домостроительный завод, комбинат
- Дровяной склад
- ЖБИ завод
- Животноводческая ферма
- Жилой дом
- Землянка
- Зерноводческий совхоз
- Зерносушилка
- Зимник



- Институт
- Казарма
- Казармы железнодорожные
- Каменный столб
- Каучуковый завод
- Кинотеатр
- Кирпичный завод
- Кожевенный завод
- Коллектор
- Комбикормовый завод
- Комбинат
- Компрессорная станция
- Кондитерская фабрика
- Консервный завод, комбинат
- Контрольно-распределительный пункт
- Котельная
- КПП
- Крупяной завод
- Курорт
- Лакокрасочный завод
- Лесника дом
- Лесничество
- Лесозащитная станция
- Лесопильный завод
- Лесоучасток
- Лечебница
- Магазин
- Макаaronная фабрика
- Маслобойный завод
- Маслодельный завод
- Маслохранилище
- Мастерская
- Машинно-животноводческая станция
- Машинно-мелиоративная станция
- Машинно-тракторная мастерская
- Машиностроительный завод
- Мебельная фабрика
- Мельница
- Металлообрабатывающий завод

- Метеорологическая станция
- меховая фабрика
- Молочно-товарная ферма
- Молочный завод
- Монастырь
- МТС
- Мукомольная фабрика
- Мусороулавливающее устройство
- Мыловаренный завод
- Мясной промышленности завод
- Мясной промышленности комбинат
- Наблюдательная вышка
- Нагнетательная установка
- Насосная станция
- Нефтедобыча склад
- Нефтеперерабатывающий завод
- Нефтеборный пункт
- Нефтехранилище
- Нефтяная яма
- Обгонный пункт
- Обогажительная фабрика
- Обсерватория
- Обувная фабрика
- Овощехранилище
- Овце-товарная ферма
- Овчинно-шубная фабрика
- Огнеупорных изделий завод
- Опорный пункт милиции
- Оранжерея
- Остановочный пункт
- Охотничья изба
- Очистные сооружения
- Парфюмерно-косметическая фабрика
- Паром
- Пасека
- Передвижная механизированная колонна
- Пивоваренный завод
- Пионерский лагерь
- Пищевой промышленности завод

- Пищевых концентратов завод
- Пластических масс завод
- Пограничная застава
- Пограничная комендатура
- Подсобное хозяйство
- Пожарная вышка, пожарное депо
- Полевой стан
- Полиграфический комбинат, фабрика
- Поликлиника
- Поселковый Совет
- Пост ГАИ
- Проволочный завод
- Прожекторная вышка
- Прядильная фабрика
- Птицеварная ферма
- Пункт
- Путевой пост
- Радиостанция
- Распределительный пункт
- Регулятор
- Резиновых изделий завод
- Ремонтно-строительное управление
- Ремонтно-техническая мастерская
- Ремонтно-техническая станция
- Ремонтный завод
- Рыбный завод
- Рыбозащитное устройство
- Рыбоконсервный комбинат
- Рынок
- Санаторий
- Сахарный завод
- Светооптическая система
- Свиноварная ферма
- Сельхозтехника (отделение)
- Сигнализация
- Силосная башня
- Склад ГСМ
- Склад
- Скотный двор

- Скотомогильник
- Сортировочная станция
- Спирто-водочный завод, спиртовой
- Спичечная фабрика
- Спортивная вышка
- Спортивная площадка
- Стадион
- Становище, стойбище
- Станция
- Станция перекачки
- Стекольный завод
- Сторожевая вышка
- Стрелочный пост
- Строительно-монтажное управление
- Строительное управление, участок
- Строительных материалов завод
- Судоремонтный завод
- Судостроительный завод
- Сушильня
- Текстильная фабрика
- Текстильный комбинат
- Телевидение
- Телетайп
- Телефон
- Теплица
- Техникум
- Ткацкая фабрика
- Товарная станция
- Товарный парк
- Толевый завод
- Трикотажная фабрика
- Туристическая база
- ТЭЦ
- Укрепление
- Усилительный пункт
- Учебное хозяйство
- Фанерный завод
- Ферма
- Фундамент

		<ul style="list-style-type: none"> • Химико-фармацевтический завод • Химический завод • Хлебный комбинат • Холодильник • Хромовый рудник • Цементный завод • Цинковый рудник • Чайная фабрика • Черепичный завод • Швейная фабрика • Школа • Элеватор • Электростанция
	Тип здания	Выбор значения: <ul style="list-style-type: none"> • Жилое • Нежилое • Общественное
	Наименование	Текстовый (225)
	Состояние	Выбор значения: <ul style="list-style-type: none"> • Действующий • Строящийся • Разрушенный • Полуразрушенный
	Материал	Выбор значения: <ul style="list-style-type: none"> • Бетон • Железобетон • Металл • Камень • Дерево • Кирпич • Асбестоцемент • Стеклобетон • Стеклометалл • Грунт • Сталь • Бетонно-земляной • Искусственные и естественные каменные ма-

			<ul style="list-style-type: none"> • териалы • Керамика • Пластик • Полиэтилен • Саман • Стекло • Чугун
		Этажность	Целое (Integer)
		Улица	Текстовый (225)
		Номер дома	Текстовый (70)
		Номер корпуса (строения)	Текстовый (70)
		Высота здания	Целое (Integer)
		Особенности конструкции	Выбор значения: <ul style="list-style-type: none"> • с памятником • с выдающейся частью • с подземной частью • с колоннами вместо части строения • с колоннами вместо всего первого этажа • с аркой • со ступенями • висячий • на фундаменте • с капитальными опорами • открытый • крытый • на общем основании • на отдельном основании • на одной опоре • на нескольких опорах
		Примечание	Текстовый (70)
Гидрография (линейная)	Линия, мультилиния	Вид объекта	Выбор значения: <ul style="list-style-type: none"> • Река

			<ul style="list-style-type: none"> • Ручей • Ручей пересыхающий • Граница разлива • Ручей пропадающий • Брод • Ширина реки • Характеристика канавы • Направление течения
		Наименование	Текстовый (70)
		Подпись	Текстовый (500)
		Примечание	Текстовый (70)
Рельеф (растительность)	Точка	Вид объекта	Выбор значения: <ul style="list-style-type: none"> • Яма • Курган • Бугор • Воронка карстовая • Дерево отдельстоящее • Куст отдельный • Кустарник отдельная группа • Кустарник заросли • Кустарник колючий • Кустарник колючий заросли • Полукустарник • Кустарничек • Редколесье высокое • Редколесье угнетенное • Редкая поросль • Криволесье • Бурелом • Сухостой • Вырубка • Осока • Камыш • Лишайник • Чигирь • Газон
		Вид растительности	Выбор значения: <ul style="list-style-type: none"> • Хвойный

			<ul style="list-style-type: none"> • Лиственный • Смешанный • Широколиственный • Мелколиственный • Декоративный • Технические культуры • Древесный • Кустарниковый • Травяной
		Наименование	Текстовый (225)
		Примечание	Текстовый (70)
Ограждения	Линия, мультилиния	Вид объекта	Выбор значения: <ul style="list-style-type: none"> • Ограда каменная • Ограда металлическая высотой более 1 м • Ограда металлическая высотой менее 1 м • Забор деревянный сплошной • Забор деревянный решетчатый • Забор деревянный с капитальными опорами • Ограждение из колючей проволоки • Ограждение из гладкой проволоки • Ограждение из проволочной сетки • Изгороди, плетни, трельяжи
		Материал	Выбор значения: <ul style="list-style-type: none"> • Бетон • Железобетон • Металл • Камень • Дерево • Кирпич • Асбестоцемент • Стеклобетон • Стеклометалл • Грунт • Сталь • Бетонно-земляной • Искусственные и естественные каменные материалы • Керамика



			<ul style="list-style-type: none"> • Пластик • Полиэтилен • Саман • Стекло • Чугун
		Высотная характеристика	Выбор значения: <ul style="list-style-type: none"> • менее 1 м • 1 м и более • менее 4 м • 4 м и более
		Примечание	Текстовый (70)
Рельеф (линейные)	Линия, мультилиния	Вид объекта	Выбор значения: <ul style="list-style-type: none"> • Обрыв • Берег обрывистый без пляжа • Откос неукрепленный • Насыпь неукрепленная • Выемка неукрепленная • Карьер • Откос укрепленный • Насыпь укрепленная • Выемка укрепленная • Валик • Уступ задернованный • Промоины • Полоса древесных насаждений
		Наименование	Текстовый (225)
		Абсолютная высота	Текстовый (70)
		Глубина (высота)	Текстовый (70)
		Примечание	Текстовый (70)
Объекты газоснабжения (площадные)	Полигон, мультиполигон	Вид объекта	Выбор значения: <ul style="list-style-type: none"> • Газорегуляторный пункт (ГРП) • Контрольно-распределительный пункт • Групповая резервуарная установка • Шкафный регуляторный пункт (ШРП) • Газораспределительная станция (ГРС)
		Наименование	Текстовый (225)
		Примечание	Текстовый (70)



Объекты теплоснабжения (площадные)	Полигон, мультиполигон	Наименование	Текстовый (225)
		Описание	Текстовый (500)
		Примечание	Текстовый (70)
Объекты электроснабжения (площадные)	Полигон, мультиполигон	Номер	Текстовый (70)
		Наименование	Текстовый (70)
		Местоположение	Текстовый (500)
		Площадь	Вещественный (Double)
		Примечание	Текстовый (70)
Сооружения прочих инженерных сетей	Полигон, мультиполигон	Наименование	Текстовый (225)
		Описание	Текстовый (500)
		Примечание	Текстовый (70)
Планово-высотное обоснование	Точка	Отметки земли	Текстовый (500)
		Отметка (прочие)	Текстовый (70)
		Примечание	Текстовый (70)
Осевые улиц	Линия, мультилиния	Наименование лица	Текстовый (225)
		Предыдущее название	Текстовый (225)
		Нормативно правовой акт	Текстовый (225)
		Примечание	Текстовый (70)
Дороги, мосты (линейные)	Линия, мультилиния	Материал	Выбор значения: <ul style="list-style-type: none"> • Без покрытия • Асфальт • Бетон • Цементобетон • Булыжник • Брусчатка • Гравий • Грунт • Песок • Щебень • Камень колотый • Шлак • Дерево • Дерн

			<ul style="list-style-type: none"> • Земля • Бетонная плитка • Железобетонная плитка • Мраморная плитка • Каменная наброска • Каменное мощение • Деревянное мощение • Металл • Каучук • Лед • Битумоминеральная смесь • Комбинированный материал
		Описание	Текстовый (500)
		Улица	Текстовый (225)
		Примечание	Текстовый (225)
Дороги, мосты (площадные)	Полигон, мультиполигон	Вид объекта	Выбор значения: <ul style="list-style-type: none"> • Дороги • Тротуары • Проезжие части • Пешеходные дорожки • Площадки с покрытием • Перекрестки • Мосты, путепроводы
		Материал	Выбор значения: <ul style="list-style-type: none"> • Без покрытия • Асфальт • Бетон • Цементобетон • Бульжник • Брусчатка • Гравий • Грунт • Песок • Щебень • Камень колотый • Шлак • Дерево • Дерн

			<ul style="list-style-type: none"> • Земля • Бетонная плитка • Железобетонная плитка • Мраморная плитка • Каменная наброска • Каменное мощение • Деревянное мощение • Металл • Каучук • Лед • Битумоминеральная смесь • Комбинированный материал
		Улица	Текстовый (225)
		Примечание	Текстовый (225)
Топография (площадная)	Полигон, мультиполигон	Вид объекта	Выбор значения: <ul style="list-style-type: none"> • Навес • Остановочный комплекс • Киоск • Теплица • Погреб • Овощехранилище • Обочина • Короб • Бак • Опора моста • Терраса • Трансформаторная будка • Камера наземная • Сооружение • Скотомогильник • Бак подземный • Лоджия • Перекрытие • Камера подземная • Площадка строительная • Свалка • Склад открытый • Комплексные объекты



			<ul style="list-style-type: none"> • Фундамент ограждений
		Наименование	Текстовый (225)
		Описание	Текстовый (500)
		Материал	Выбор значения: <ul style="list-style-type: none"> • Бетон • Железобетон • Металл • Камень • Дерево • Кирпич • Асбестоцемент • Стеклобетон • Стеклометалл • Грунт • Сталь • Бетонно-земляной • Искусственные и естественные каменные материалы • Керамика • Пластик • Полиэтилен • Саман • Стекло • Чугун
		Примечание	Текстовый (70)
Гидрография (площадная)	Полигон, мультиполигон	Вид объекта	Выбор значения: <ul style="list-style-type: none"> • Река • Озеро • Канавы • Канал • Река с непостоянным берегом • Озеро с непостоянным берегом • Канавы с непостоянным берегом • Канал с непостоянным берегом • Отмель • Проходимое болото • Непроходимое болото
		Наименование	Текстовый (70)

		Подпись	Текстовый (500)
		Примечание	Текстовый (70)
Рельеф (площадные)	Полигон, мультиполигон	Вид объекта	Выбор значения: <ul style="list-style-type: none"> • Обрыв • Берег обрывистый без пляжа • Откос неукрепленный • Насыпь неукрепленная • Выемка неукрепленная • Карьер • Откос укрепленный • Насыпь укрепленная • Выемка укрепленная • Валик • Уступ задернованный • Промоины • Полоса древесных насаждений
		Наименование	Текстовый (225)
		Абсолютная высота	Текстовый (70)
		Глубина (высота)	Текстовый (70)
		Примечание	Текстовый (70)



Общество с ограниченной ответственностью
«Инженерно-технический центр
«ГОРИЗОНТ»
614000, г. Пермь, ул. Революции, д.18, оф.1, Тел.8-342-28-66-100
e-mail: itc-gorizont@yandex.ru
ОКПО 69893508, ОГРН 1115902001930, ИНН/КПП 5902873122/590201001

Приложение 2
к постановлению
администрации Пермского
муниципального района
от 29.12.2020 № СЭД-2020-
299-01-01-05.С-304

**Проект планировки и проект межевания части территории д.
Чуваки Култаевского сельского поселения Пермского
муниципального района Пермского края, включающей
земельные участки с кадастровыми номерами
59:32:3980009:6253, 59:32:3980009:209, 59:32:3980008:735,
59:32:3980008:3308**

Проект межевания территории
Основная часть
Том 3

94-2020-ПМТ

Пермь, 2020



Общество с ограниченной ответственностью
«Инженерно-технический центр
«ГОРИЗОНТ»
614000, г. Пермь, ул. Революции, д.18, оф.1, Тел.8-342-28-66-100
e-mail: itc-gorizont@yandex.ru
ОКПО 69893508, ОГРН 1115902001930, ИНН/КПП 5902873122/590201001

**Проект планировки и проект межевания части территории д.
Чуваки Култаевского сельского поселения Пермского
муниципального района Пермского края, включающей
земельные участки с кадастровыми номерами
59:32:3980009:6253, 59:32:3980009:209, 59:32:3980008:735,
59:32:3980008:3308**

Проект межевания территории
Основная часть
Том 3

94-2020-ПМТ

Директор

О.В. Косачев

Пермь, 2020

Состав проекта

№ п/п	Наименование
1	2
ПРОЕКТ ПЛАНИРОВКИ ТЕРРИТОРИИ	
Том 1. Основная часть	
1	Том 1. Текстовая часть
2	Чертеж планировки территории. М 1:2000
Том 2. Материалы по обоснованию	
1	Том 2. Текстовая часть
2	Предложение по внесению изменений в границы функциональных зон, установленных генеральным планом Култаевского сельского поселения
3	Предложение по внесению изменений в границы территориальных зон, установленных правилами землепользования и застройки Култаевского сельского поселения
4	Фрагмент карты планировочной структуры территории поселения с отображением границ элементов планировочной структуры. М 1:25000
5	Схема организации движения транспорта и пешеходов. Схема организации улично-дорожной сети. М 1:2000
6	Схема, отображающая местоположение существующих объектов капитального строительства, в том числе линейных объектов, объектов, подлежащих сносу, объектов незавершенного строительства, а также проходы к водным объектам общего пользования и их береговым полосам. Схема границ зон с особыми условиями использования территории. Схема границ территорий объектов культурного наследия. М 1:2000
ПРОЕКТ МЕЖЕВАНИЯ ТЕРРИТОРИИ	
Том 3. Основная часть	
1	Том 3. Текстовая часть
2	Чертеж межевания территории. М 1:2000
Том 4. Материалы по обоснованию	
1	Том 4. Текстовая часть
2	Чертеж материалов по обоснованию проекта межевания территории. М 1:2000

Оглавление

1. Перечень и сведения о площади образуемых земельных участков, в том Перечень и сведения о площади образуемых земельных участков и способы их образования. Вид разрешенного использования образуемых земельных участков	5
2. Перечень образуемых земельных участков	11
3. Перечень и сведения о площади образуемых земельных участков, которые будут отнесены к территориям общего пользования или имуществу общего пользования, в том числе в отношении которых предполагаются резервирование и изъятие для государственных или муниципальных нужд	67
4. Целевое назначение лесов, количественные и качественные характеристики лесного участка, вид (виды) разрешенного использования лесного участка, сведения о нахождении лесного участка в границах особо защитных участков лесов.....	68
5. Сведения о границах территории, в отношении которой утвержден проект межевания, содержащие перечень координат характерных точек этих границ.....	68
Приложение 1	69
Каталоги координат образуемых земельных участков	69

1. Перечень и сведения о площади образуемых земельных участков, в том Перечень и сведения о площади образуемых земельных участков и способы их образования. Вид разрешенного использования образуемых земельных участков

В соответствии с картой градостроительного зонирования правил землепользования и застройки Култаевского сельского поселения Пермского муниципального района, утвержденных решением Совета депутатов Култаевского сельского поселения от 09.06.2014 г. № 53 «Об утверждении Правил землепользования и застройки территории Култаевского сельского поселения Пермского муниципального района» (в редакции решения Земского Собрания Пермского муниципального района Пермского края от 31.10.2019 № 11), в границах территории проектирования градостроительные регламенты не разработаны.

Проектом планировки территории предусмотрено внести изменения в территориальное зонирование и установить в границах проектирования в отношении земельных участков с кадастровыми номерами 59:32:3980009:6253, 59:32:3980009:209, 59:32:3980008:735, 59:32:3980008:3308 территориальную зону, предусматривающую размещение садоводческих некоммерческих товариществ. Предложение по внесению изменений в территориальное зонирование представлено в графической части материалов по обоснованию проекта планировки территории.

Проект межевания территории выполнен с учетом перспективных границ территориальных зон.

Мероприятия по межеванию территории:

1. Раздел земельного участка с кадастровым номером 59:32:3980009:6253 в результате которого будет образовано 87 земельных участков, а земельный участок с кадастровым номером 59:32:3980009:6253 сохранится в измененных границах.

В результате раздела образовано 82 земельных участка для садоводства и 5 земельных участков для размещения объектов общего пользования садоводческого некоммерческого товарищества.

В соответствии с п. 1 ч. 6 ст. 11.4 ЗК РФ при разделе земельного участка могут быть образованы один или несколько земельных участков с сохранением земельного участка, раздел которого осуществлен, в измененных границах в случае, если такой земельный участок находится в государственной или муниципальной собственности. Земельный участок с кадастровым номером 59:32:3980009:6253 является собственностью муниципального образования «Пермский муниципальный район» в связи с чем раздел земельного участка с кадастровым номером 59:32:3980009:6253 производится с сохранением его в измененных границах под территорию общего пользования садоводческого некоммерческого товарищества.

Земельный участок с кадастровым номером 59:32:3980009:6253 находится в аренде до 13.10.2021. Продление аренды в отношении данного земельного участка не планируется.

В соответствии с ч. 3 ст. 11.2 ЗК РФ целевым назначением и разрешенным использованием образуемых земельных участков признаются целевое назначение и разрешенное использование земельных участков, из которых при разделе, объединении, перераспределении или выделе образуются земельные участки, за исключением случаев, установленных федеральными законами. В отношении образуемых земельных участков федеральными законами не установлены случаи

исключения из общих правил. Вид разрешенного использования земельного участка с кадастровым номером 59:32:3980009:6253, из которого образованы земельные участки - для сельскохозяйственного производства. Таким образом, после раздела земельного участка с кадастровым номером 59:32:3980009:6253 у всех образуемых земельных участков вид разрешенного использования будет - для сельскохозяйственного производства.

Проектом межевания территории предусматривается установление видов разрешенного использования образуемых земельных участков, согласно перечню основных видов разрешенного использования территориальной зоны «Зона ведения гражданами садоводства и огородничества (РД)» правил землепользования и застройки Култаевского сельского поселения, утвержденных решением Совета депутатов Култаевского сельского поселения от 09.06.2014 г. № 53 «Об утверждении Правил землепользования и застройки территории Култаевского сельского поселения Пермского муниципального района» (в редакции решения Земского Собрания Пермского муниципального района Пермского края от 31.10.2019 № 11), к которой планируется отнесение земельного участка с кадастровым номером 59:32:3980009:6253.

Пределные параметры образуемых земельных участков для садоводства приняты согласно регламентам, установленным для территориальной зоны «Зона ведения гражданами садоводства и огородничества (РД)».

В соответствии с п. 2 ч. 4 ст. 36 ГрК РФ действие градостроительного регламента не распространяется на земельные участки, образуемые под территорию общего пользования.

2. Раздел земельного участка с кадастровым номером 59:32:3980008:3308 в результате которого будет образовано 36 земельных участков, а земельный участок с кадастровым номером 59:32:3980008:3308 сохранится в измененных границах.

В результате раздела образовано 34 земельных участка для садоводства и 2 земельный участок для размещения объектов общего пользования садоводческого некоммерческого товарищества.

Земельный участок с кадастровым номером 59:32:3980008:3308 находится в аренде до 13.10.2021. Продление аренды в отношении данного земельного участка не планируется.

В соответствии с п. 1 ч. 6 ст. 11.4 ЗК РФ при разделе земельного участка могут быть образованы один или несколько земельных участков с сохранением земельного участка, раздел которого осуществлен, в измененных границах в случае, если такой земельный участок находится в государственной или муниципальной собственности. Земельный участок с кадастровым номером 59:32:3980008:3308 является собственностью муниципального образования «Пермский муниципальный район» в связи с чем раздел земельного участка с кадастровым номером 59:32:3980008:3308 производится с сохранением его в измененных границах под территорию общего пользования садоводческого некоммерческого товарищества.

В соответствии с ч. 3 ст. 11.2 ЗК РФ целевым назначением и разрешенным использованием образуемых земельных участков признаются целевое назначение и разрешенное использование земельных участков, из которых при разделе, объединении, перераспределении или выделе образуются земельные участки, за исключением случаев, установленных федеральными законами. В отношении

образуемых земельных участков федеральными законами не установлены случаи исключения из общих правил. Вид разрешенного использования земельного участка с кадастровым номером 59:32:3980008:3308, из которого образованы земельные участки - для сельскохозяйственного производства. Таким образом, после раздела земельного участка с кадастровым номером 59:32:3980008:3308 у всех образуемых земельных участков вид разрешенного использования будет - для сельскохозяйственного производства.

Проектом межевания территории предусматривается установление видов разрешенного использования образуемых земельных участков, согласно перечню основных видов разрешенного использования территориальной зоны «Зона ведения гражданами садоводства и огородничества (РД)» правил землепользования и застройки Култаевского сельского поселения, утвержденных решением Совета депутатов Култаевского сельского поселения от 09.06.2014 г. № 53 «Об утверждении Правил землепользования и застройки территории Култаевского сельского поселения Пермского муниципального района» (в редакции решения Земского Собрания Пермского муниципального района Пермского края от 31.10.2019 № 11), к которой планируется отнесение земельного участка с кадастровым номером 59:32:3980008:3308.

Предельные параметры образуемых земельных участков для садоводства приняты согласно регламентам, установленным для территориальной зоны «Зона ведения гражданами садоводства и огородничества (РД)».

В соответствии с п. 2 ч. 4 ст. 36 ГрК РФ действие градостроительного регламента не распространяется на земельные участки, образуемые под территорию общего пользования.

3. В период подготовки проекта межевания территории выявлен земельный участок 59:32:0000000:172, учтенный в ЕГРН, как единое землепользование без координат границ. Дата постановки данного земельного участка 10.05.2007 г., то есть до вступления в силу Федерального закона «О кадастровой деятельности» от 24.07.2007 № 221-ФЗ, в соответствии с которым в настоящее время регулируются отношения, возникающие в связи с осуществлением кадастровой деятельности, деятельности саморегулируемых организаций кадастровых инженеров, национального объединения саморегулируемых организаций кадастровых инженеров. В настоящее время объекты с типом «единое землепользование» не ставятся на кадастровый учет в связи с тем, что в действующем Федеральном законе «О кадастровой деятельности» от 24.07.2007 № 221-ФЗ данный тип объектов отсутствует. Взамен единому землепользованию пришел тип объекта – многоконтурный земельный участок, который по своим характеристикам является подобным типом объекта, что и единое землепользование, но с некоторыми отличиями.

В письме Министерства экономического развития Российской Федерации от 22.12.2009 № 22409-им/д23 «О многоконтурных земельных участках» Минэкономразвития России изложило свою позицию по вопросам особенностей подготовки документов, необходимых для осуществления государственного кадастрового учета многоконтурных земельных участков, осуществления такого учета и предоставления сведений государственного кадастра недвижимости о многоконтурных земельных участках.

Согласно статье 11.1 Земельного кодекса Российской Федерации земельным участком является часть земной поверхности, границы которой определены в соответствии с федеральными законами. При этом, исходя из положений статей 130 и 131 Гражданского кодекса Российской Федерации, земельные участки являются объектами недвижимости, права на которые подлежат государственной регистрации.

В этой связи многоконтурным земельным участком является часть земной поверхности, границы которой определены в соответствии с действующим законодательством и представляют собой несколько замкнутых контуров. Часть земной поверхности в пределах отдельного контура границы многоконтурного земельного участка не является земельным участком (объектом недвижимости), либо частью многоконтурного земельного участка. Граница отдельного контура может совпадать с границей части многоконтурного земельного участка, если в пределах указанного контура установлено либо устанавливается ограничение (обременение) вещных прав на такой многоконтурный земельный участок.

Каждый контур границы многоконтурного земельного участка отделяется от других контуров его границы иными земельными участками или землями (т.е. контуры границы многоконтурного земельного участка не имеют общих характерных точек границ).

Единое землепользование – учтенный земельный участок, состоящий из нескольких обособленных друг от друга границ. В отличие от многоконтурного земельного участка, единое землепользование имеет свой кадастровый номер, а также каждая граница в составе единого землепользования имеет свой кадастровый номер. В состав рассматриваемого единого землепользования с кадастровым номером 59:32:0000000:172 входят обособленные земельные участки с кадастровыми номерами 59:32:3980008:735, 59:32:3980009:209, однако они не являются самостоятельными объектами недвижимости. Все основные характеристики (площадь, категория земель, вид разрешенного использования, вид права и обременения) привязаны к самому единому землепользованию, а не к земельным участкам, входящим в его состав.

В соответствии с действующим земельным законодательством в настоящее время отсутствует возможность образовать единое землепользование, однако с ним возможно выполнить следующие действия:

- выполнить его уточнение;
- исправить выявленную в нем реестровую ошибку;
- образовать из него новые земельные участки.

Проектом межевания территории предусмотрено образование новых земельных участков, путем раздела земельного участка с кадастровым номером 59:32:0000000:172, являющихся единым землепользованием, в результате которого будет образовано 239 земельных участков:

- для садоводства – 220;
- под территорию общего пользования – 19.

В соответствии с частью 3 статьи 11.2 Земельного кодекса Российской Федерации целевым назначением и разрешенным использованием образуемых земельных участков признаются целевое назначение и разрешенное использование земельных участков, из которых при разделе, объединении, перераспределении или выделе образуются земельные участки, за исключением случаев, установленных федеральными законами. В отношении образуемых земельных участков

федеральными законами не установлены случаи исключения из общих правил. Вид разрешенного использования исходного земельного участка с кадастровым номером 59:32:0000000:172 - для сельскохозяйственного производства. На основании вышеизложенного, вид разрешенного использования образуемых земельных участков устанавливается – для сельскохозяйственного производства.

Как отмечалось выше, в настоящее время отсутствует возможность образовать единое землепользование, в связи с тем, что в действующем Федеральном законе «О кадастровой деятельности» от 24.07.2007 № 221-ФЗ данный тип объектов отсутствует. Таким образом, при разделе земельного участка с кадастровым номером 59:32:0000000:172, являющегося единым землепользованием, наименование «единое землепользование» при осуществлении государственного кадастрового учета, не присваивается.

В мероприятиях по межеванию территории проекта «Внесение изменений в проект планировки и проект межевания территории с целью размещения линейного объекта – автомобильная дорога Кичаново – Дикая Гарь 1, утвержденных постановлением администрации Пермского муниципального района от 05.07.2018 № 350», утвержденного постановлением администрации Пермского муниципального района от 19.06.2020 № 353, во втором этапе предусмотрено перераспределение земельного участка с кадастровым номером 59:32:0000000:172 и другого земельного участка, находящегося в муниципальной собственности. На момент разработки вышеуказанного проекта межевания территории согласно выписке, из ЕГРН от 27.03.2020, земельный участок с кадастровым номером 59:32:0000000:172 находился в собственности муниципального образования «Пермский муниципальный район» и аренде, срок действия которой истекает 13.10.2021 г.

Согласно вписке, из ЕГРН от 01.10.2020 г. на момент разработки данного проекта межевания территории земельный участок с кадастровым номером 59:32:0000000:172 находится в частной собственности.

Таким образом, в связи со сменой формы собственности земельного участка с кадастровым номером 59:32:0000000:172 перераспределение данного земельного участка и другого земельного участка, находящегося в муниципальной собственности, невозможно в связи с отсутствием муниципальных земель, которые можно было бы перераспределить.

На основании вышеизложенного, в отношении земельного участка с кадастровым номером 59:32:0000000:172 предусмотрены мероприятия, согласно актуальной информации о данном земельном участке.

Для сохранения планируемых мероприятий проекта «Внесение изменений в проект планировки и проект межевания территории с целью размещения линейного объекта – автомобильная дорога Кичаново – Дикая Гарь 1, утвержденных постановлением администрации Пермского муниципального района от 05.07.2018 № 350», утвержденного постановлением администрации Пермского муниципального района от 19.06.2020 № 353 в части образования земельного участка под линейный объект (автомобильная дорога Кичаново-Дикая Гарь 1) в соответствии с зоной планируемого размещения линейного объекта, в результате раздела земельного участка с кадастровым номером 59:32:0000000:172 образованы, в том числе, земельные участки № 358, 359, 361, изымаемые для муниципальных нужд под размещение вышеуказанного линейного объекта, согласно ст. 49 ЗК РФ.

Также в результате раздела земельного участка с кадастровым номером 59:32:0000000:172 образованы земельные участки № 360, 364 под улично-дорожную сеть д. Чуваки, предусмотренные к изъятию для муниципальных нужд.

2. Перечень образуемых земельных участков

Таблица 1

№ на чертеже	Адрес земельного участка	Планируемая категория земель	Планируемый вид разрешенного использования земельный участок	Площадь земельного участка по проекту, кв. м	Способ образования	Примечание
1	2	3	4	5	6	7
1	Пермский край, Пермский муниципальный район, Култаевское с/п, д. Чуваки	земли сельскохозяйственного назначения	Ведение садоводства (13.2)	995	раздел земельного участка с кадастровым номером 59:32:0000000:172	
2	Пермский край, Пермский муниципальный район, Култаевское с/п, д. Чуваки	земли сельскохозяйственного назначения	Ведение садоводства (13.2)	1347	раздел земельного участка с кадастровым номером 59:32:0000000:172	
3	Пермский край, Пермский муниципальный район, Култаевское с/п, д. Чуваки	земли сельскохозяйственного назначения	Ведение садоводства (13.2)	1332	раздел земельного участка с кадастровым номером 59:32:0000000:172	
4	Пермский край, Пермский муниципальный район, Култаевское с/п, д. Чуваки	земли сельскохозяйственного назначения	Ведение садоводства (13.2)	1225	раздел земельного участка с кадастровым номером 59:32:0000000:172	
5	Пермский край, Пермский муниципальный район, Култаевское	земли сельскохозяйственного назначения	Ведение садоводства (13.2)	1368	раздел земельного участка с кадастровым номером 59:32:0000000:172	

	с/п, д. Чуваки					
6	Пермский край, Пермский муниципальный район, Култаевское с/п, д. Чуваки	земли сельскохозяйственно го назначения	Ведение садоводства (13.2)	1166	раздел земельного участка с кадастровым номером 59:32:0000000:172	
7	Пермский край, Пермский муниципальный район, Култаевское с/п, д. Чуваки	земли сельскохозяйственно го назначения	Ведение садоводства (13.2)	1058	раздел земельного участка с кадастровым номером 59:32:0000000:172	
8	Пермский край, Пермский муниципальный район, Култаевское с/п, д. Чуваки	земли сельскохозяйственно го назначения	Ведение садоводства (13.2)	918	раздел земельного участка с кадастровым номером 59:32:0000000:172	
9	Пермский край, Пермский муниципальный район, Култаевское с/п, д. Чуваки	земли сельскохозяйственно го назначения	Ведение садоводства (13.2)	1996	раздел земельного участка с кадастровым номером 59:32:0000000:172	
10	Пермский край, Пермский муниципальный район, Култаевское с/п, д. Чуваки	земли сельскохозяйственно го назначения	Ведение садоводства (13.2)	1551	раздел земельного участка с кадастровым номером 59:32:0000000:172	
11	Пермский край, Пермский муниципальный район, Култаевское с/п, д. Чуваки	земли сельскохозяйственно го назначения	Ведение садоводства (13.2)	1325	раздел земельного участка с кадастровым номером 59:32:0000000:172	
12	Пермский край, Пермский	земли сельскохозяйственно	Ведение садоводства (13.2)	1225	раздел земельного участка с кадастровым номером	

	муниципальный район, Култаевское с/п, д. Чуваки	го назначения			59:32:0000000:172	
13	Пермский край, Пермский муниципальный район, Култаевское с/п, д. Чуваки	земли сельскохозяйственно го назначения	Ведение садоводства (13.2)	1350	раздел земельного участка с кадастровым номером 59:32:0000000:172	
14	Пермский край, Пермский муниципальный район, Култаевское с/п, д. Чуваки	земли сельскохозяйственно го назначения	Ведение садоводства (13.2)	1269	раздел земельного участка с кадастровым номером 59:32:0000000:172	
15	Пермский край, Пермский муниципальный район, Култаевское с/п, д. Чуваки	земли сельскохозяйственно го назначения	Ведение садоводства (13.2)	1346	раздел земельного участка с кадастровым номером 59:32:0000000:172	
16	Пермский край, Пермский муниципальный район, Култаевское с/п, д. Чуваки	земли сельскохозяйственно го назначения	Ведение садоводства (13.2)	1350	раздел земельного участка с кадастровым номером 59:32:0000000:172	
17	Пермский край, Пермский муниципальный район, Култаевское с/п, д. Чуваки	земли сельскохозяйственно го назначения	Ведение садоводства (13.2)	1350	раздел земельного участка с кадастровым номером 59:32:0000000:172	
18	Пермский край, Пермский муниципальный район, Култаевское с/п, д. Чуваки	земли сельскохозяйственно го назначения	Ведение садоводства (13.2)	1503	раздел земельного участка с кадастровым номером 59:32:0000000:172	

19	Пермский край, Пермский муниципальный район, Култаевское с/п, д. Чуваки	земли сельскохозяйственно го назначения	Ведение садоводства (13.2)	1597	раздел земельного участка с кадастровым номером 59:32:0000000:172	
20	Пермский край, Пермский муниципальный район, Култаевское с/п, д. Чуваки	земли сельскохозяйственно го назначения	Ведение садоводства (13.2)	1350	раздел земельного участка с кадастровым номером 59:32:0000000:172	
21	Пермский край, Пермский муниципальный район, Култаевское с/п, д. Чуваки	земли сельскохозяйственно го назначения	Ведение садоводства (13.2)	1350	раздел земельного участка с кадастровым номером 59:32:0000000:172	
22	Пермский край, Пермский муниципальный район, Култаевское с/п, д. Чуваки	земли сельскохозяйственно го назначения	Ведение садоводства (13.2)	1644	раздел земельного участка с кадастровым номером 59:32:0000000:172	
23	Пермский край, Пермский муниципальный район, Култаевское с/п, д. Чуваки	земли сельскохозяйственно го назначения	Ведение садоводства (13.2)	1034	раздел земельного участка с кадастровым номером 59:32:0000000:172	
24	Пермский край, Пермский муниципальный район, Култаевское с/п, д. Чуваки	земли сельскохозяйственно го назначения	Ведение садоводства (13.2)	1166	раздел земельного участка с кадастровым номером 59:32:0000000:172	
25	Пермский край, Пермский муниципальный	земли сельскохозяйственно го назначения	Ведение садоводства (13.2)	1558	раздел земельного участка с кадастровым номером 59:32:0000000:172	

	район, Култаевское с/п, д. Чуваки					
26	Пермский край, Пермский муниципальный район, Култаевское с/п, д. Чуваки	земли сельскохозяйственного назначения	Ведение садоводства (13.2)	1350	раздел земельного участка с кадастровым номером 59:32:0000000:172	
27	Пермский край, Пермский муниципальный район, Култаевское с/п, д. Чуваки	земли сельскохозяйственного назначения	Ведение садоводства (13.2)	1350	раздел земельного участка с кадастровым номером 59:32:0000000:172	
28	Пермский край, Пермский муниципальный район, Култаевское с/п, д. Чуваки	земли сельскохозяйственного назначения	Ведение садоводства (13.2)	1537	раздел земельного участка с кадастровым номером 59:32:0000000:172	
29	Пермский край, Пермский муниципальный район, Култаевское с/п, д. Чуваки	земли сельскохозяйственного назначения	Ведение садоводства (13.2)	1500	раздел земельного участка с кадастровым номером 59:32:0000000:172	
30	Пермский край, Пермский муниципальный район, Култаевское с/п, д. Чуваки	земли сельскохозяйственного назначения	Ведение садоводства (13.2)	1338	раздел земельного участка с кадастровым номером 59:32:0000000:172	
31	Пермский край, Пермский муниципальный район, Култаевское с/п, д. Чуваки	земли сельскохозяйственного назначения	Ведение садоводства (13.2)	1729	раздел земельного участка с кадастровым номером 59:32:0000000:172	
32	Пермский край,	земли	Ведение садоводства (13.2)	1707	раздел земельного участка	

	Пермский муниципальный район, Култаевское с/п, д. Чуваки	сельскохозяйственно го назначения			с кадастровым номером 59:32:0000000:172	
33	Пермский край, Пермский муниципальный район, Култаевское с/п, д. Чуваки	земли сельскохозяйственно го назначения	Ведение садоводства (13.2)	1125	раздел земельного участка с кадастровым номером 59:32:0000000:172	
34	Пермский край, Пермский муниципальный район, Култаевское с/п, д. Чуваки	земли сельскохозяйственно го назначения	Ведение садоводства (13.2)	1125	раздел земельного участка с кадастровым номером 59:32:0000000:172	
35	Пермский край, Пермский муниципальный район, Култаевское с/п, д. Чуваки	земли сельскохозяйственно го назначения	Ведение садоводства (13.2)	1501	раздел земельного участка с кадастровым номером 59:32:0000000:172	
36	Пермский край, Пермский муниципальный район, Култаевское с/п, д. Чуваки	земли сельскохозяйственно го назначения	Ведение садоводства (13.2)	1502	раздел земельного участка с кадастровым номером 59:32:0000000:172	
37	Пермский край, Пермский муниципальный район, Култаевское с/п, д. Чуваки	земли сельскохозяйственно го назначения	Ведение садоводства (13.2)	1501	раздел земельного участка с кадастровым номером 59:32:0000000:172	
38	Пермский край, Пермский муниципальный район, Култаевское с/п, д. Чуваки	земли сельскохозяйственно го назначения	Ведение садоводства (13.2)	1271	раздел земельного участка с кадастровым номером 59:32:0000000:172	

	с/п, д. Чуваки					
39	Пермский край, Пермский муниципальный район, Култаевское с/п, д. Чуваки	земли сельскохозяйственно го назначения	Ведение садоводства (13.2)	1226	раздел земельного участка с кадастровым номером 59:32:0000000:172	
40	Пермский край, Пермский муниципальный район, Култаевское с/п, д. Чуваки	земли сельскохозяйственно го назначения	Ведение садоводства (13.2)	1401	раздел земельного участка с кадастровым номером 59:32:0000000:172	
41	Пермский край, Пермский муниципальный район, Култаевское с/п, д. Чуваки	земли сельскохозяйственно го назначения	Ведение садоводства (13.2)	1109	раздел земельного участка с кадастровым номером 59:32:0000000:172	
42	Пермский край, Пермский муниципальный район, Култаевское с/п, д. Чуваки	земли сельскохозяйственно го назначения	Ведение садоводства (13.2)	1153	раздел земельного участка с кадастровым номером 59:32:0000000:172	
43	Пермский край, Пермский муниципальный район, Култаевское с/п, д. Чуваки	земли сельскохозяйственно го назначения	Ведение садоводства (13.2)	1134	раздел земельного участка с кадастровым номером 59:32:0000000:172	
44	Пермский край, Пермский муниципальный район, Култаевское с/п, д. Чуваки	земли сельскохозяйственно го назначения	Ведение садоводства (13.2)	1153	раздел земельного участка с кадастровым номером 59:32:0000000:172	
45	Пермский край, Пермский	земли сельскохозяйственно	Ведение садоводства (13.2)	1414	раздел земельного участка с кадастровым номером	

	муниципальный район, Култаевское с/п, д. Чуваки	го назначения			59:32:0000000:172	
46	Пермский край, Пермский муниципальный район, Култаевское с/п, д. Чуваки	земли сельскохозяйственно го назначения	Ведение садоводства (13.2)	1496	раздел земельного участка с кадастровым номером 59:32:0000000:172	
47	Пермский край, Пермский муниципальный район, Култаевское с/п, д. Чуваки	земли сельскохозяйственно го назначения	Ведение садоводства (13.2)	1505	раздел земельного участка с кадастровым номером 59:32:0000000:172	
48	Пермский край, Пермский муниципальный район, Култаевское с/п, д. Чуваки	земли сельскохозяйственно го назначения	Ведение садоводства (13.2)	1499	раздел земельного участка с кадастровым номером 59:32:0000000:172	
49	Пермский край, Пермский муниципальный район, Култаевское с/п, д. Чуваки	земли сельскохозяйственно го назначения	Ведение садоводства (13.2)	1498	раздел земельного участка с кадастровым номером 59:32:0000000:172	
50	Пермский край, Пермский муниципальный район, Култаевское с/п, д. Чуваки	земли сельскохозяйственно го назначения	Ведение садоводства (13.2)	1499	раздел земельного участка с кадастровым номером 59:32:0000000:172	
51	Пермский край, Пермский муниципальный район, Култаевское с/п, д. Чуваки	земли сельскохозяйственно го назначения	Ведение садоводства (13.2)	1125	раздел земельного участка с кадастровым номером 59:32:0000000:172	

52	Пермский край, Пермский муниципальный район, Култаевское с/п, д. Чуваки	земли сельскохозяйственно го назначения	Ведение садоводства (13.2)	1125	раздел земельного участка с кадастровым номером 59:32:0000000:172	
53	Пермский край, Пермский муниципальный район, Култаевское с/п, д. Чуваки	земли сельскохозяйственно го назначения	Ведение садоводства (13.2)	1125	раздел земельного участка с кадастровым номером 59:32:0000000:172	
54	Пермский край, Пермский муниципальный район, Култаевское с/п, д. Чуваки	земли сельскохозяйственно го назначения	Ведение садоводства (13.2)	1125	раздел земельного участка с кадастровым номером 59:32:0000000:172	
55	Пермский край, Пермский муниципальный район, Култаевское с/п, д. Чуваки	земли сельскохозяйственно го назначения	Ведение садоводства (13.2)	1498	раздел земельного участка с кадастровым номером 59:32:0000000:172	
56	Пермский край, Пермский муниципальный район, Култаевское с/п, д. Чуваки	земли сельскохозяйственно го назначения	Ведение садоводства (13.2)	1495	раздел земельного участка с кадастровым номером 59:32:0000000:172	
57	Пермский край, Пермский муниципальный район, Култаевское с/п, д. Чуваки	земли сельскохозяйственно го назначения	Ведение садоводства (13.2)	1492	раздел земельного участка с кадастровым номером 59:32:0000000:172	
58	Пермский край, Пермский муниципальный	земли сельскохозяйственно го назначения	Ведение садоводства (13.2)	1342	раздел земельного участка с кадастровым номером 59:32:0000000:172	

	район, Култаевское с/п, д. Чуваки					
59	Пермский край, Пермский муниципальный район, Култаевское с/п, д. Чуваки	земли сельскохозяйственного назначения	Ведение садоводства (13.2)	1156	раздел земельного участка с кадастровым номером 59:32:0000000:172	
60	Пермский край, Пермский муниципальный район, Култаевское с/п, д. Чуваки	земли сельскохозяйственного назначения	Ведение садоводства (13.2)	1109	раздел земельного участка с кадастровым номером 59:32:0000000:172	
61	Пермский край, Пермский муниципальный район, Култаевское с/п, д. Чуваки	земли сельскохозяйственного назначения	Ведение садоводства (13.2)	1194	раздел земельного участка с кадастровым номером 59:32:0000000:172	
62	Пермский край, Пермский муниципальный район, Култаевское с/п, д. Чуваки	земли сельскохозяйственного назначения	Ведение садоводства (13.2)	1169	раздел земельного участка с кадастровым номером 59:32:0000000:172	
63	Пермский край, Пермский муниципальный район, Култаевское с/п, д. Чуваки	земли сельскохозяйственного назначения	Ведение садоводства (13.2)	1101	раздел земельного участка с кадастровым номером 59:32:0000000:172	
64	Пермский край, Пермский муниципальный район, Култаевское с/п, д. Чуваки	земли сельскохозяйственного назначения	Ведение садоводства (13.2)	1104	раздел земельного участка с кадастровым номером 59:32:0000000:172	
65	Пермский край,	земли	Ведение садоводства (13.2)	1042	раздел земельного участка	

	Пермский муниципальный район, Култаевское с/п, д. Чуваки	сельскохозяйственно го назначения			с кадастровым номером 59:32:0000000:172	
66	Пермский край, Пермский муниципальный район, Култаевское с/п, д. Чуваки	земли сельскохозяйственно го назначения	Ведение садоводства (13.2)	1251	раздел земельного участка с кадастровым номером 59:32:0000000:172	
67	Пермский край, Пермский муниципальный район, Култаевское с/п, д. Чуваки	земли сельскохозяйственно го назначения	Ведение садоводства (13.2)	1287	раздел земельного участка с кадастровым номером 59:32:0000000:172	
68	Пермский край, Пермский муниципальный район, Култаевское с/п, д. Чуваки	земли сельскохозяйственно го назначения	Ведение садоводства (13.2)	1305	раздел земельного участка с кадастровым номером 59:32:0000000:172	
69	Пермский край, Пермский муниципальный район, Култаевское с/п, д. Чуваки	земли сельскохозяйственно го назначения	Ведение садоводства (13.2)	1388	раздел земельного участка с кадастровым номером 59:32:0000000:172	
70	Пермский край, Пермский муниципальный район, Култаевское с/п, д. Чуваки	земли сельскохозяйственно го назначения	Ведение садоводства (13.2)	1432	раздел земельного участка с кадастровым номером 59:32:0000000:172	
71	Пермский край, Пермский муниципальный район, Култаевское с/п, д. Чуваки	земли сельскохозяйственно го назначения	Ведение садоводства (13.2)	1429	раздел земельного участка с кадастровым номером 59:32:0000000:172	

	с/п, д. Чуваки					
72	Пермский край, Пермский муниципальный район, Култаевское с/п, д. Чуваки	земли сельскохозяйственно го назначения	Ведение садоводства (13.2)	1426	раздел земельного участка с кадастровым номером 59:32:0000000:172	
73	Пермский край, Пермский муниципальный район, Култаевское с/п, д. Чуваки	земли сельскохозяйственно го назначения	Ведение садоводства (13.2)	1125	раздел земельного участка с кадастровым номером 59:32:0000000:172	
74	Пермский край, Пермский муниципальный район, Култаевское с/п, д. Чуваки	земли сельскохозяйственно го назначения	Ведение садоводства (13.2)	1012	раздел земельного участка с кадастровым номером 59:32:0000000:172	
75	Пермский край, Пермский муниципальный район, Култаевское с/п, д. Чуваки	земли сельскохозяйственно го назначения	Ведение садоводства (13.2)	1125	раздел земельного участка с кадастровым номером 59:32:0000000:172	
76	Пермский край, Пермский муниципальный район, Култаевское с/п, д. Чуваки	земли сельскохозяйственно го назначения	Ведение садоводства (13.2)	1125	раздел земельного участка с кадастровым номером 59:32:0000000:172	
77	Пермский край, Пермский муниципальный район, Култаевское с/п, д. Чуваки	земли сельскохозяйственно го назначения	Ведение садоводства (13.2)	1500	раздел земельного участка с кадастровым номером 59:32:0000000:172	
78	Пермский край, Пермский	земли сельскохозяйственно	Ведение садоводства (13.2)	1391	раздел земельного участка с кадастровым номером	

	муниципальный район, Култаевское с/п, д. Чуваки	го назначения			59:32:0000000:172	
79	Пермский край, Пермский муниципальный район, Култаевское с/п, д. Чуваки	земли сельскохозяйственно го назначения	Ведение садоводства (13.2)	1500	раздел земельного участка с кадастровым номером 59:32:0000000:172	
80	Пермский край, Пермский муниципальный район, Култаевское с/п, д. Чуваки	земли сельскохозяйственно го назначения	Ведение садоводства (13.2)	1500	раздел земельного участка с кадастровым номером 59:32:0000000:172	
81	Пермский край, Пермский муниципальный район, Култаевское с/п, д. Чуваки	земли сельскохозяйственно го назначения	Ведение садоводства (13.2)	1405	раздел земельного участка с кадастровым номером 59:32:0000000:172	
82	Пермский край, Пермский муниципальный район, Култаевское с/п, д. Чуваки	земли сельскохозяйственно го назначения	Ведение садоводства (13.2)	1394	раздел земельного участка с кадастровым номером 59:32:0000000:172	
83	Пермский край, Пермский муниципальный район, Култаевское с/п, д. Чуваки	земли сельскохозяйственно го назначения	Ведение садоводства (13.2)	1648	раздел земельного участка с кадастровым номером 59:32:0000000:172	
84	Пермский край, Пермский муниципальный район, Култаевское с/п, д. Чуваки	земли сельскохозяйственно го назначения	Ведение садоводства (13.2)	1342	раздел земельного участка с кадастровым номером 59:32:0000000:172	

85	Пермский край, Пермский муниципальный район, Култаевское с/п, д. Чуваки	земли сельскохозяйственно го назначения	Ведение садоводства (13.2)	1382	раздел земельного участка с кадастровым номером 59:32:0000000:172	
86	Пермский край, Пермский муниципальный район, Култаевское с/п, д. Чуваки	земли сельскохозяйственно го назначения	Ведение садоводства (13.2)	1531	раздел земельного участка с кадастровым номером 59:32:0000000:172	
87	Пермский край, Пермский муниципальный район, Култаевское с/п, д. Чуваки	земли сельскохозяйственно го назначения	Ведение садоводства (13.2)	1539	раздел земельного участка с кадастровым номером 59:32:0000000:172	
88	Пермский край, Пермский муниципальный район, Култаевское с/п, д. Чуваки	земли сельскохозяйственно го назначения	Ведение садоводства (13.2)	1771	раздел земельного участка с кадастровым номером 59:32:0000000:172	
89	Пермский край, Пермский муниципальный район, Култаевское с/п, д. Чуваки	земли сельскохозяйственно го назначения	Ведение садоводства (13.2)	1606	раздел земельного участка с кадастровым номером 59:32:0000000:172	
90	Пермский край, Пермский муниципальный район, Култаевское с/п, д. Чуваки	земли сельскохозяйственно го назначения	Ведение садоводства (13.2)	1508	раздел земельного участка с кадастровым номером 59:32:0000000:172	
91	Пермский край, Пермский муниципальный	земли сельскохозяйственно го назначения	Ведение садоводства (13.2)	1500	раздел земельного участка с кадастровым номером 59:32:0000000:172	

	район, Култаевское с/п, д. Чуваки					
92	Пермский край, Пермский муниципальный район, Култаевское с/п, д. Чуваки	земли сельскохозяйственного назначения	Ведение садоводства (13.2)	1500	раздел земельного участка с кадастровым номером 59:32:0000000:172	
93	Пермский край, Пермский муниципальный район, Култаевское с/п, д. Чуваки	земли сельскохозяйственного назначения	Ведение садоводства (13.2)	1500	раздел земельного участка с кадастровым номером 59:32:0000000:172	
94	Пермский край, Пермский муниципальный район, Култаевское с/п, д. Чуваки	земли сельскохозяйственного назначения	Ведение садоводства (13.2)	1500	раздел земельного участка с кадастровым номером 59:32:0000000:172	
95	Пермский край, Пермский муниципальный район, Култаевское с/п, д. Чуваки	земли сельскохозяйственного назначения	Ведение садоводства (13.2)	1125	раздел земельного участка с кадастровым номером 59:32:0000000:172	
96	Пермский край, Пермский муниципальный район, Култаевское с/п, д. Чуваки	земли сельскохозяйственного назначения	Ведение садоводства (13.2)	1125	раздел земельного участка с кадастровым номером 59:32:0000000:172	
97	Пермский край, Пермский муниципальный район, Култаевское с/п, д. Чуваки	земли сельскохозяйственного назначения	Ведение садоводства (13.2)	1125	раздел земельного участка с кадастровым номером 59:32:0000000:172	
98	Пермский край,	земли	Ведение садоводства (13.2)	1125	раздел земельного участка	

	Пермский муниципальный район, Култаевское с/п, д. Чуваки	сельскохозяйственно го назначения			с кадастровым номером 59:32:0000000:172	
99	Пермский край, Пермский муниципальный район, Култаевское с/п, д. Чуваки	земли сельскохозяйственно го назначения	Ведение садоводства (13.2)	1500	раздел земельного участка с кадастровым номером 59:32:0000000:172	
100	Пермский край, Пермский муниципальный район, Култаевское с/п, д. Чуваки	земли сельскохозяйственно го назначения	Ведение садоводства (13.2)	1500	раздел земельного участка с кадастровым номером 59:32:0000000:172	
101	Пермский край, Пермский муниципальный район, Култаевское с/п, д. Чуваки	земли сельскохозяйственно го назначения	Ведение садоводства (13.2)	1500	раздел земельного участка с кадастровым номером 59:32:0000000:172	
102	Пермский край, Пермский муниципальный район, Култаевское с/п, д. Чуваки	земли сельскохозяйственно го назначения	Ведение садоводства (13.2)	1500	раздел земельного участка с кадастровым номером 59:32:0000000:172	
103	Пермский край, Пермский муниципальный район, Култаевское с/п, д. Чуваки	земли сельскохозяйственно го назначения	Ведение садоводства (13.2)	1501	раздел земельного участка с кадастровым номером 59:32:0000000:172	
104	Пермский край, Пермский муниципальный район, Култаевское с/п, д. Чуваки	земли сельскохозяйственно го назначения	Ведение садоводства (13.2)	1501	раздел земельного участка с кадастровым номером 59:32:0000000:172	

	с/п, д. Чуваки					
105	Пермский край, Пермский муниципальный район, Култаевское с/п, д. Чуваки	земли сельскохозяйственно го назначения	Ведение садоводства (13.2)	1626	раздел земельного участка с кадастровым номером 59:32:0000000:172	
106	Пермский край, Пермский муниципальный район, Култаевское с/п, д. Чуваки	земли сельскохозяйственно го назначения	Ведение садоводства (13.2)	1211	раздел земельного участка с кадастровым номером 59:32:0000000:172	
107	Пермский край, Пермский муниципальный район, Култаевское с/п, д. Чуваки	земли сельскохозяйственно го назначения	Ведение садоводства (13.2)	1158	раздел земельного участка с кадастровым номером 59:32:0000000:172	
108	Пермский край, Пермский муниципальный район, Култаевское с/п, д. Чуваки	земли сельскохозяйственно го назначения	Ведение садоводства (13.2)	1126	раздел земельного участка с кадастровым номером 59:32:0000000:172	
109	Пермский край, Пермский муниципальный район, Култаевское с/п, д. Чуваки	земли сельскохозяйственно го назначения	Ведение садоводства (13.2)	1128	раздел земельного участка с кадастровым номером 59:32:0000000:172	
110	Пермский край, Пермский муниципальный район, Култаевское с/п, д. Чуваки	земли сельскохозяйственно го назначения	Ведение садоводства (13.2)	1601	раздел земельного участка с кадастровым номером 59:32:0000000:172	
111	Пермский край, Пермский	земли сельскохозяйственно	Ведение садоводства (13.2)	1471	раздел земельного участка с кадастровым номером	

	муниципальный район, Култаевское с/п, д. Чуваки	го назначения			59:32:0000000:172	
112	Пермский край, Пермский муниципальный район, Култаевское с/п, д. Чуваки	земли сельскохозяйственно го назначения	Ведение садоводства (13.2)	1500	раздел земельного участка с кадастровым номером 59:32:0000000:172	
113	Пермский край, Пермский муниципальный район, Култаевское с/п, д. Чуваки	земли сельскохозяйственно го назначения	Ведение садоводства (13.2)	1500	раздел земельного участка с кадастровым номером 59:32:0000000:172	
114	Пермский край, Пермский муниципальный район, Култаевское с/п, д. Чуваки	земли сельскохозяйственно го назначения	Ведение садоводства (13.2)	1500	раздел земельного участка с кадастровым номером 59:32:0000000:172	
115	Пермский край, Пермский муниципальный район, Култаевское с/п, д. Чуваки	земли сельскохозяйственно го назначения	Ведение садоводства (13.2)	1500	раздел земельного участка с кадастровым номером 59:32:0000000:172	
116	Пермский край, Пермский муниципальный район, Култаевское с/п, д. Чуваки	земли сельскохозяйственно го назначения	Ведение садоводства (13.2)	1500	раздел земельного участка с кадастровым номером 59:32:0000000:172	
117	Пермский край, Пермский муниципальный район, Култаевское с/п, д. Чуваки	земли сельскохозяйственно го назначения	Ведение садоводства (13.2)	1125	раздел земельного участка с кадастровым номером 59:32:0000000:172	

118	Пермский край, Пермский муниципальный район, Култаевское с/п, д. Чуваки	земли сельскохозяйственно го назначения	Ведение садоводства (13.2)	1124	раздел земельного участка с кадастровым номером 59:32:0000000:172	
119	Пермский край, Пермский муниципальный район, Култаевское с/п, д. Чуваки	земли сельскохозяйственно го назначения	Ведение садоводства (13.2)	1125	раздел земельного участка с кадастровым номером 59:32:0000000:172	
120	Пермский край, Пермский муниципальный район, Култаевское с/п, д. Чуваки	земли сельскохозяйственно го назначения	Ведение садоводства (13.2)	1125	раздел земельного участка с кадастровым номером 59:32:0000000:172	
121	Пермский край, Пермский муниципальный район, Култаевское с/п, д. Чуваки	земли сельскохозяйственно го назначения	Ведение садоводства (13.2)	1125	раздел земельного участка с кадастровым номером 59:32:0000000:172	
122	Пермский край, Пермский муниципальный район, Култаевское с/п, д. Чуваки	земли сельскохозяйственно го назначения	Ведение садоводства (13.2)	1125	раздел земельного участка с кадастровым номером 59:32:0000000:172	
123	Пермский край, Пермский муниципальный район, Култаевское с/п, д. Чуваки	земли сельскохозяйственно го назначения	Ведение садоводства (13.2)	1226	раздел земельного участка с кадастровым номером 59:32:0000000:172	
124	Пермский край, Пермский муниципальный	земли сельскохозяйственно го назначения	Ведение садоводства (13.2)	1853	раздел земельного участка с кадастровым номером 59:32:0000000:172	

	район, Култаевское с/п, д. Чуваки					
125	Пермский край, Пермский муниципальный район, Култаевское с/п, д. Чуваки	земли сельскохозяйственного назначения	Ведение садоводства (13.2)	1047	раздел земельного участка с кадастровым номером 59:32:3980008:3308 с сохранением в измененных границах	
126	Пермский край, Пермский муниципальный район, Култаевское с/п, д. Чуваки	земли сельскохозяйственного назначения	Ведение садоводства (13.2)	1243	раздел земельного участка с кадастровым номером 59:32:0000000:172	
127	Пермский край, Пермский муниципальный район, Култаевское с/п, д. Чуваки	земли сельскохозяйственного назначения	Ведение садоводства (13.2)	1125	раздел земельного участка с кадастровым номером 59:32:0000000:172	
128	Пермский край, Пермский муниципальный район, Култаевское с/п, д. Чуваки	земли сельскохозяйственного назначения	Ведение садоводства (13.2)	1125	раздел земельного участка с кадастровым номером 59:32:0000000:172	
129	Пермский край, Пермский муниципальный район, Култаевское с/п, д. Чуваки	земли сельскохозяйственного назначения	Ведение садоводства (13.2)	1125	раздел земельного участка с кадастровым номером 59:32:0000000:172	
130	Пермский край, Пермский муниципальный район, Култаевское с/п, д. Чуваки	земли сельскохозяйственного назначения	Ведение садоводства (13.2)	1125	раздел земельного участка с кадастровым номером 59:32:0000000:172	
131	Пермский край,	земли	Ведение садоводства (13.2)	1125	раздел земельного участка	

	Пермский муниципальный район, Култаевское с/п, д. Чуваки	сельскохозяйственно го назначения			с кадастровым номером 59:32:0000000:172	
132	Пермский край, Пермский муниципальный район, Култаевское с/п, д. Чуваки	земли сельскохозяйственно го назначения	Ведение садоводства (13.2)	1106	раздел земельного участка с кадастровым номером 59:32:0000000:172	
133	Пермский край, Пермский муниципальный район, Култаевское с/п, д. Чуваки	земли сельскохозяйственно го назначения	Ведение садоводства (13.2)	1178	раздел земельного участка с кадастровым номером 59:32:0000000:172	
134	Пермский край, Пермский муниципальный район, Култаевское с/п, д. Чуваки	земли сельскохозяйственно го назначения	Ведение садоводства (13.2)	1356	раздел земельного участка с кадастровым номером 59:32:3980008:3308 с сохранением в измененных границах	
135	Пермский край, Пермский муниципальный район, Култаевское с/п, д. Чуваки	земли сельскохозяйственно го назначения	Ведение садоводства (13.2)	1044	раздел земельного участка с кадастровым номером 59:32:3980008:3308 с сохранением в измененных границах	
136	Пермский край, Пермский муниципальный район, Култаевское с/п, д. Чуваки	земли сельскохозяйственно го назначения	Ведение садоводства (13.2)	1070	раздел земельного участка с кадастровым номером 59:32:3980008:3308 с сохранением в измененных границах	
137	Пермский край, Пермский муниципальный район, Култаевское с/п, д. Чуваки	земли сельскохозяйственно го назначения	Ведение садоводства (13.2)	1088	раздел земельного участка с кадастровым номером 59:32:3980008:3308 с сохранением в	

	с/п, д. Чуваки				измененных границах	
138	Пермский край, Пермский муниципальный район, Култаевское с/п, д. Чуваки	земли сельскохозяйственно го назначения	Ведение садоводства (13.2)	1471	раздел земельного участка с кадастровым номером 59:32:3980008:3308 с сохранением в измененных границах	
139	Пермский край, Пермский муниципальный район, Култаевское с/п, д. Чуваки	земли сельскохозяйственно го назначения	Ведение садоводства (13.2)	1188	раздел земельного участка с кадастровым номером 59:32:3980008:3308 с сохранением в измененных границах	
140	Пермский край, Пермский муниципальный район, Култаевское с/п, д. Чуваки	земли сельскохозяйственно го назначения	Ведение садоводства (13.2)	912	раздел земельного участка с кадастровым номером 59:32:0000000:172	
141	Пермский край, Пермский муниципальный район, Култаевское с/п, д. Чуваки	земли сельскохозяйственно го назначения	Ведение садоводства (13.2)	1461	раздел земельного участка с кадастровым номером 59:32:0000000:172	
142	Пермский край, Пермский муниципальный район, Култаевское с/п, д. Чуваки	земли сельскохозяйственно го назначения	Ведение садоводства (13.2)	1004	раздел земельного участка с кадастровым номером 59:32:3980008:3308 с сохранением в измененных границах	
143	Пермский край, Пермский муниципальный район, Култаевское с/п, д. Чуваки	земли сельскохозяйственно го назначения	Ведение садоводства (13.2)	1505	раздел земельного участка с кадастровым номером 59:32:3980008:3308 с сохранением в измененных границах	
144	Пермский край, Пермский	земли сельскохозяйственно	Ведение садоводства (13.2)	1125	раздел земельного участка с кадастровым номером	

	муниципальный район, Култаевское с/п, д. Чуваки	го назначения			59:32:3980008:3308 с сохранением в измененных границах	
145	Пермский край, Пермский муниципальный район, Култаевское с/п, д. Чуваки	земли сельскохозяйственно го назначения	Ведение садоводства (13.2)	1125	раздел земельного участка с кадастровым номером 59:32:3980008:3308 с сохранением в измененных границах	
146	Пермский край, Пермский муниципальный район, Култаевское с/п, д. Чуваки	земли сельскохозяйственно го назначения	Ведение садоводства (13.2)	1083	раздел земельного участка с кадастровым номером 59:32:3980008:3308 с сохранением в измененных границах	
147	Пермский край, Пермский муниципальный район, Култаевское с/п, д. Чуваки	земли сельскохозяйственно го назначения	Ведение садоводства (13.2)	1052	раздел земельного участка с кадастровым номером 59:32:3980008:3308 с сохранением в измененных границах	
148	Пермский край, Пермский муниципальный район, Култаевское с/п, д. Чуваки	земли сельскохозяйственно го назначения	Ведение садоводства (13.2)	1022	раздел земельного участка с кадастровым номером 59:32:3980008:3308 с сохранением в измененных границах	
149	Пермский край, Пермский муниципальный район, Култаевское с/п, д. Чуваки	земли сельскохозяйственно го назначения	Ведение садоводства (13.2)	1064	раздел земельного участка с кадастровым номером 59:32:3980008:3308 с сохранением в измененных границах	
150	Пермский край, Пермский муниципальный район, Култаевское с/п, д. Чуваки	земли сельскохозяйственно го назначения	Ведение садоводства (13.2)	1125	раздел земельного участка с кадастровым номером 59:32:3980008:3308 с сохранением в измененных границах	

151	Пермский край, Пермский муниципальный район, Култаевское с/п, д. Чуваки	земли сельскохозяйственно го назначения	Ведение садоводства (13.2)	1125	раздел земельного участка с кадастровым номером 59:32:3980008:3308 с сохранением в измененных границах	
152	Пермский край, Пермский муниципальный район, Култаевское с/п, д. Чуваки	земли сельскохозяйственно го назначения	Ведение садоводства (13.2)	1381	раздел земельного участка с кадастровым номером 59:32:3980008:3308 с сохранением в измененных границах	
153	Пермский край, Пермский муниципальный район, Култаевское с/п, д. Чуваки	земли сельскохозяйственно го назначения	Ведение садоводства (13.2)	1315	раздел земельного участка с кадастровым номером 59:32:3980008:3308 с сохранением в измененных границах	
154	Пермский край, Пермский муниципальный район, Култаевское с/п, д. Чуваки	земли сельскохозяйственно го назначения	Ведение садоводства (13.2)	1125	раздел земельного участка с кадастровым номером 59:32:3980008:3308 с сохранением в измененных границах	
155	Пермский край, Пермский муниципальный район, Култаевское с/п, д. Чуваки	земли сельскохозяйственно го назначения	Ведение садоводства (13.2)	1125	раздел земельного участка с кадастровым номером 59:32:3980008:3308 с сохранением в измененных границах	
156	Пермский край, Пермский муниципальный район, Култаевское с/п, д. Чуваки	земли сельскохозяйственно го назначения	Ведение садоводства (13.2)	1125	раздел земельного участка с кадастровым номером 59:32:3980008:3308 с сохранением в измененных границах	
157	Пермский край, Пермский муниципальный	земли сельскохозяйственно го назначения	Ведение садоводства (13.2)	1125	раздел земельного участка с кадастровым номером 59:32:3980008:3308 с	

	район, Култаевское с/п, д. Чуваки				сохранением в измененных границах	
158	Пермский край, Пермский муниципальный район, Култаевское с/п, д. Чуваки	земли сельскохозяйственного назначения	Ведение садоводства (13.2)	1044	раздел земельного участка с кадастровым номером 59:32:3980008:3308 с сохранением в измененных границах	
159	Пермский край, Пермский муниципальный район, Култаевское с/п, д. Чуваки	земли сельскохозяйственного назначения	Ведение садоводства (13.2)	1408	раздел земельного участка с кадастровым номером 59:32:3980008:3308 с сохранением в измененных границах	
160	Пермский край, Пермский муниципальный район, Култаевское с/п, д. Чуваки	земли сельскохозяйственного назначения	Ведение садоводства (13.2)	1013	раздел земельного участка с кадастровым номером 59:32:3980008:3308 с сохранением в измененных границах	
161	Пермский край, Пермский муниципальный район, Култаевское с/п, д. Чуваки	земли сельскохозяйственного назначения	Ведение садоводства (13.2)	1519	раздел земельного участка с кадастровым номером 59:32:3980008:3308 с сохранением в измененных границах	
162	Пермский край, Пермский муниципальный район, Култаевское с/п, д. Чуваки	земли сельскохозяйственного назначения	Ведение садоводства (13.2)	1035	раздел земельного участка с кадастровым номером 59:32:3980008:3308 с сохранением в измененных границах	
163	Пермский край, Пермский муниципальный район, Култаевское с/п, д. Чуваки	земли сельскохозяйственного назначения	Ведение садоводства (13.2)	1050	раздел земельного участка с кадастровым номером 59:32:3980008:3308 с сохранением в измененных границах	
164	Пермский край,	земли	Ведение садоводства (13.2)	1125	раздел земельного участка	

	Пермский муниципальный район, Култаевское с/п, д. Чуваки	сельскохозяйственно го назначения			с кадастровым номером 59:32:3980008:3308 с сохранением в измененных границах	
165	Пермский край, Пермский муниципальный район, Култаевское с/п, д. Чуваки	земли сельскохозяйственно го назначения	Ведение садоводства (13.2)	1125	раздел земельного участка с кадастровым номером 59:32:3980008:3308 с сохранением в измененных границах	
166	Пермский край, Пермский муниципальный район, Култаевское с/п, д. Чуваки	земли сельскохозяйственно го назначения	Ведение садоводства (13.2)	1035	раздел земельного участка с кадастровым номером 59:32:3980008:3308 с сохранением в измененных границах	
167	Пермский край, Пермский муниципальный район, Култаевское с/п, д. Чуваки	земли сельскохозяйственно го назначения	Ведение садоводства (13.2)	1015	раздел земельного участка с кадастровым номером 59:32:3980008:3308 с сохранением в измененных границах	
168	Пермский край, Пермский муниципальный район, Култаевское с/п, д. Чуваки	земли сельскохозяйственно го назначения	Ведение садоводства (13.2)	1512	раздел земельного участка с кадастровым номером 59:32:3980008:3308 с сохранением в измененных границах	
169	Пермский край, Пермский муниципальный район, Култаевское с/п, д. Чуваки	земли сельскохозяйственно го назначения	Ведение садоводства (13.2)	1031	раздел земельного участка с кадастровым номером 59:32:0000000:172	
170	Пермский край, Пермский муниципальный район, Култаевское	земли сельскохозяйственно го назначения	Ведение садоводства (13.2)	1403	раздел земельного участка с кадастровым номером 59:32:0000000:172	

	с/п, д. Чуваки					
171	Пермский край, Пермский муниципальный район, Култаевское с/п, д. Чуваки	земли сельскохозяйственно го назначения	Ведение садоводства (13.2)	1249	раздел земельного участка с кадастровым номером 59:32:0000000:172	
172	Пермский край, Пермский муниципальный район, Култаевское с/п, д. Чуваки	земли сельскохозяйственно го назначения	Ведение садоводства (13.2)	1202	раздел земельного участка с кадастровым номером 59:32:0000000:172	
173	Пермский край, Пермский муниципальный район, Култаевское с/п, д. Чуваки	земли сельскохозяйственно го назначения	Ведение садоводства (13.2)	1364	раздел земельного участка с кадастровым номером 59:32:0000000:172	
174	Пермский край, Пермский муниципальный район, Култаевское с/п, д. Чуваки	земли сельскохозяйственно го назначения	Ведение садоводства (13.2)	1318	раздел земельного участка с кадастровым номером 59:32:0000000:172	
175	Пермский край, Пермский муниципальный район, Култаевское с/п, д. Чуваки	земли сельскохозяйственно го назначения	Ведение садоводства (13.2)	1390	раздел земельного участка с кадастровым номером 59:32:0000000:172	
176	Пермский край, Пермский муниципальный район, Култаевское с/п, д. Чуваки	земли сельскохозяйственно го назначения	Ведение садоводства (13.2)	1466	раздел земельного участка с кадастровым номером 59:32:0000000:172	
177	Пермский край, Пермский	земли сельскохозяйственно	Ведение садоводства (13.2)	1146	раздел земельного участка с кадастровым номером	

	муниципальный район, Култаевское с/п, д. Чуваки	го назначения			59:32:0000000:172	
178	Пермский край, Пермский муниципальный район, Култаевское с/п, д. Чуваки	земли сельскохозяйственно го назначения	Ведение садоводства (13.2)	958	раздел земельного участка с кадастровым номером 59:32:0000000:172	
179	Пермский край, Пермский муниципальный район, Култаевское с/п, д. Чуваки	земли сельскохозяйственно го назначения	Ведение садоводства (13.2)	958	раздел земельного участка с кадастровым номером 59:32:0000000:172	
180	Пермский край, Пермский муниципальный район, Култаевское с/п, д. Чуваки	земли сельскохозяйственно го назначения	Ведение садоводства (13.2)	1327	раздел земельного участка с кадастровым номером 59:32:0000000:172	
181	Пермский край, Пермский муниципальный район, Култаевское с/п, д. Чуваки	земли сельскохозяйственно го назначения	Ведение садоводства (13.2)	1048	раздел земельного участка с кадастровым номером 59:32:3980009:6253 с сохранением в измененных границах	
182	Пермский край, Пермский муниципальный район, Култаевское с/п, д. Чуваки	земли сельскохозяйственно го назначения	Ведение садоводства (13.2)	1023	раздел земельного участка с кадастровым номером 59:32:3980009:6253 с сохранением в измененных границах	
183	Пермский край, Пермский муниципальный район, Култаевское с/п, д. Чуваки	земли сельскохозяйственно го назначения	Ведение садоводства (13.2)	976	раздел земельного участка с кадастровым номером 59:32:3980009:6253 с сохранением в измененных границах	

184	Пермский край, Пермский муниципальный район, Култаевское с/п, д. Чуваки	земли сельскохозяйственно го назначения	Ведение садоводства (13.2)	958	раздел земельного участка с кадастровым номером 59:32:0000000:172	
185	Пермский край, Пермский муниципальный район, Култаевское с/п, д. Чуваки	земли сельскохозяйственно го назначения	Ведение садоводства (13.2)	959	раздел земельного участка с кадастровым номером 59:32:0000000:172	
186	Пермский край, Пермский муниципальный район, Култаевское с/п, д. Чуваки	земли сельскохозяйственно го назначения	Ведение садоводства (13.2)	954	раздел земельного участка с кадастровым номером 59:32:0000000:172	
187	Пермский край, Пермский муниципальный район, Култаевское с/п, д. Чуваки	земли сельскохозяйственно го назначения	Ведение садоводства (13.2)	1465	раздел земельного участка с кадастровым номером 59:32:0000000:172	
188	Пермский край, Пермский муниципальный район, Култаевское с/п, д. Чуваки	земли сельскохозяйственно го назначения	Ведение садоводства (13.2)	1396	раздел земельного участка с кадастровым номером 59:32:0000000:172	
189	Пермский край, Пермский муниципальный район, Култаевское с/п, д. Чуваки	земли сельскохозяйственно го назначения	Ведение садоводства (13.2)	1331	раздел земельного участка с кадастровым номером 59:32:0000000:172	
190	Пермский край, Пермский муниципальный	земли сельскохозяйственно го назначения	Ведение садоводства (13.2)	1379	раздел земельного участка с кадастровым номером 59:32:0000000:172	

	район, Култаевское с/п, д. Чуваки					
191	Пермский край, Пермский муниципальный район, Култаевское с/п, д. Чуваки	земли сельскохозяйственного назначения	Ведение садоводства (13.2)	1384	раздел земельного участка с кадастровым номером 59:32:0000000:172	
192	Пермский край, Пермский муниципальный район, Култаевское с/п, д. Чуваки	земли сельскохозяйственного назначения	Ведение садоводства (13.2)	1084	раздел земельного участка с кадастровым номером 59:32:0000000:172	
193	Пермский край, Пермский муниципальный район, Култаевское с/п, д. Чуваки	земли сельскохозяйственного назначения	Ведение садоводства (13.2)	1117	раздел земельного участка с кадастровым номером 59:32:0000000:172	
194	Пермский край, Пермский муниципальный район, Култаевское с/п, д. Чуваки	земли сельскохозяйственного назначения	Ведение садоводства (13.2)	1242	раздел земельного участка с кадастровым номером 59:32:0000000:172	
195	Пермский край, Пермский муниципальный район, Култаевское с/п, д. Чуваки	земли сельскохозяйственного назначения	Ведение садоводства (13.2)	1219	раздел земельного участка с кадастровым номером 59:32:0000000:172	
196	Пермский край, Пермский муниципальный район, Култаевское с/п, д. Чуваки	земли сельскохозяйственного назначения	Ведение садоводства (13.2)	1229	раздел земельного участка с кадастровым номером 59:32:0000000:172	
197	Пермский край,	земли	Ведение садоводства (13.2)	1042	раздел земельного участка	

	Пермский муниципальный район, Култаевское с/п, д. Чуваки	сельскохозяйственно го назначения			с кадастровым номером 59:32:0000000:172	
198	Пермский край, Пермский муниципальный район, Култаевское с/п, д. Чуваки	земли сельскохозяйственно го назначения	Ведение садоводства (13.2)	1112	раздел земельного участка с кадастровым номером 59:32:0000000:172	
199	Пермский край, Пермский муниципальный район, Култаевское с/п, д. Чуваки	земли сельскохозяйственно го назначения	Ведение садоводства (13.2)	1011	раздел земельного участка с кадастровым номером 59:32:3980009:6253 с сохранением в измененных границах	
200	Пермский край, Пермский муниципальный район, Култаевское с/п, д. Чуваки	земли сельскохозяйственно го назначения	Ведение садоводства (13.2)	1191	раздел земельного участка с кадастровым номером 59:32:3980009:6253 с сохранением в измененных границах	
201	Пермский край, Пермский муниципальный район, Култаевское с/п, д. Чуваки	земли сельскохозяйственно го назначения	Ведение садоводства (13.2)	1195	раздел земельного участка с кадастровым номером 59:32:3980009:6253 с сохранением в измененных границах	
202	Пермский край, Пермский муниципальный район, Култаевское с/п, д. Чуваки	земли сельскохозяйственно го назначения	Ведение садоводства (13.2)	1223	раздел земельного участка с кадастровым номером 59:32:3980009:6253 с сохранением в измененных границах	
203	Пермский край, Пермский муниципальный район, Култаевское	земли сельскохозяйственно го назначения	Ведение садоводства (13.2)	1205	раздел земельного участка с кадастровым номером 59:32:3980009:6253 с сохранением в	

	с/п, д. Чуваки				измененных границах	
204	Пермский край, Пермский муниципальный район, Култаевское с/п, д. Чуваки	земли сельскохозяйственно го назначения	Ведение садоводства (13.2)	1172	раздел земельного участка с кадастровым номером 59:32:3980009:6253 с сохранением в измененных границах	
205	Пермский край, Пермский муниципальный район, Култаевское с/п, д. Чуваки	земли сельскохозяйственно го назначения	Ведение садоводства (13.2)	1235	раздел земельного участка с кадастровым номером 59:32:3980009:6253 с сохранением в измененных границах	
206	Пермский край, Пермский муниципальный район, Култаевское с/п, д. Чуваки	земли сельскохозяйственно го назначения	Ведение садоводства (13.2)	1181	раздел земельного участка с кадастровым номером 59:32:3980009:6253 с сохранением в измененных границах	
207	Пермский край, Пермский муниципальный район, Култаевское с/п, д. Чуваки	земли сельскохозяйственно го назначения	Ведение садоводства (13.2)	1125	раздел земельного участка с кадастровым номером 59:32:3980009:6253 с сохранением в измененных границах	
208	Пермский край, Пермский муниципальный район, Култаевское с/п, д. Чуваки	земли сельскохозяйственно го назначения	Ведение садоводства (13.2)	1185	раздел земельного участка с кадастровым номером 59:32:0000000:172	
209	Пермский край, Пермский муниципальный район, Култаевское с/п, д. Чуваки	земли сельскохозяйственно го назначения	Ведение садоводства (13.2)	1112	раздел земельного участка с кадастровым номером 59:32:0000000:172	
210	Пермский край, Пермский	земли сельскохозяйственно	Ведение садоводства (13.2)	1298	раздел земельного участка с кадастровым номером	

	муниципальный район, Култаевское с/п, д. Чуваки	го назначения			59:32:0000000:172	
211	Пермский край, Пермский муниципальный район, Култаевское с/п, д. Чуваки	земли сельскохозяйственно го назначения	Ведение садоводства (13.2)	1302	раздел земельного участка с кадастровым номером 59:32:0000000:172	
212	Пермский край, Пермский муниципальный район, Култаевское с/п, д. Чуваки	земли сельскохозяйственно го назначения	Ведение садоводства (13.2)	1293	раздел земельного участка с кадастровым номером 59:32:0000000:172	
213	Пермский край, Пермский муниципальный район, Култаевское с/п, д. Чуваки	земли сельскохозяйственно го назначения	Ведение садоводства (13.2)	1113	раздел земельного участка с кадастровым номером 59:32:0000000:172	
214	Пермский край, Пермский муниципальный район, Култаевское с/п, д. Чуваки	земли сельскохозяйственно го назначения	Ведение садоводства (13.2)	1139	раздел земельного участка с кадастровым номером 59:32:0000000:172	
215	Пермский край, Пермский муниципальный район, Култаевское с/п, д. Чуваки	земли сельскохозяйственно го назначения	Ведение садоводства (13.2)	1133	раздел земельного участка с кадастровым номером 59:32:0000000:172	
216	Пермский край, Пермский муниципальный район, Култаевское с/п, д. Чуваки	земли сельскохозяйственно го назначения	Ведение садоводства (13.2)	1076	раздел земельного участка с кадастровым номером 59:32:0000000:172	

217	Пермский край, Пермский муниципальный район, Култаевское с/п, д. Чуваки	земли сельскохозяйственно го назначения	Ведение садоводства (13.2)	1275	раздел земельного участка с кадастровым номером 59:32:0000000:172	
218	Пермский край, Пермский муниципальный район, Култаевское с/п, д. Чуваки	земли сельскохозяйственно го назначения	Ведение садоводства (13.2)	1311	раздел земельного участка с кадастровым номером 59:32:0000000:172	
219	Пермский край, Пермский муниципальный район, Култаевское с/п, д. Чуваки	земли сельскохозяйственно го назначения	Ведение садоводства (13.2)	1275	раздел земельного участка с кадастровым номером 59:32:0000000:172	
220	Пермский край, Пермский муниципальный район, Култаевское с/п, д. Чуваки	земли сельскохозяйственно го назначения	Ведение садоводства (13.2)	1143	раздел земельного участка с кадастровым номером 59:32:0000000:172	
221	Пермский край, Пермский муниципальный район, Култаевское с/п, д. Чуваки	земли сельскохозяйственно го назначения	Ведение садоводства (13.2)	1107	раздел земельного участка с кадастровым номером 59:32:0000000:172	
222	Пермский край, Пермский муниципальный район, Култаевское с/п, д. Чуваки	земли сельскохозяйственно го назначения	Ведение садоводства (13.2)	1149	раздел земельного участка с кадастровым номером 59:32:3980009:6253 с сохранением в измененных границах	
223	Пермский край, Пермский муниципальный	земли сельскохозяйственно го назначения	Ведение садоводства (13.2)	1132	раздел земельного участка с кадастровым номером 59:32:3980009:6253 с	

	район, Култаевское с/п, д. Чуваки				сохранением в измененных границах	
224	Пермский край, Пермский муниципальный район, Култаевское с/п, д. Чуваки	земли сельскохозяйственного назначения	Ведение садоводства (13.2)	1320	раздел земельного участка с кадастровым номером 59:32:3980009:6253 с сохранением в измененных границах	
225	Пермский край, Пермский муниципальный район, Култаевское с/п, д. Чуваки	земли сельскохозяйственного назначения	Ведение садоводства (13.2)	1516	раздел земельного участка с кадастровым номером 59:32:3980009:6253 с сохранением в измененных границах	
226	Пермский край, Пермский муниципальный район, Култаевское с/п, д. Чуваки	земли сельскохозяйственного назначения	Ведение садоводства (13.2)	1178	раздел земельного участка с кадастровым номером 59:32:3980009:6253 с сохранением в измененных границах	
227	Пермский край, Пермский муниципальный район, Култаевское с/п, д. Чуваки	земли сельскохозяйственного назначения	Ведение садоводства (13.2)	1176	раздел земельного участка с кадастровым номером 59:32:3980009:6253 с сохранением в измененных границах	
228	Пермский край, Пермский муниципальный район, Култаевское с/п, д. Чуваки	земли сельскохозяйственного назначения	Ведение садоводства (13.2)	1208	раздел земельного участка с кадастровым номером 59:32:3980009:6253 с сохранением в измененных границах	
229	Пермский край, Пермский муниципальный район, Култаевское с/п, д. Чуваки	земли сельскохозяйственного назначения	Ведение садоводства (13.2)	1273	раздел земельного участка с кадастровым номером 59:32:3980009:6253 с сохранением в измененных границах	

230	Пермский край, Пермский муниципальный район, Култаевское с/п, д. Чуваки	земли сельскохозяйственно го назначения	Ведение садоводства (13.2)	1313	раздел земельного участка с кадастровым номером 59:32:3980009:6253 с сохранением в измененных границах	
231	Пермский край, Пермский муниципальный район, Култаевское с/п, д. Чуваки	земли сельскохозяйственно го назначения	Ведение садоводства (13.2)	1385	раздел земельного участка с кадастровым номером 59:32:3980009:6253 с сохранением в измененных границах	
232	Пермский край, Пермский муниципальный район, Култаевское с/п, д. Чуваки	земли сельскохозяйственно го назначения	Ведение садоводства (13.2)	1480	раздел земельного участка с кадастровым номером 59:32:3980009:6253 с сохранением в измененных границах	
233	Пермский край, Пермский муниципальный район, Култаевское с/п, д. Чуваки	земли сельскохозяйственно го назначения	Ведение садоводства (13.2)	1096	раздел земельного участка с кадастровым номером 59:32:3980009:6253 с сохранением в измененных границах	
234	Пермский край, Пермский муниципальный район, Култаевское с/п, д. Чуваки	земли сельскохозяйственно го назначения	Ведение садоводства (13.2)	1180	раздел земельного участка с кадастровым номером 59:32:3980009:6253 с сохранением в измененных границах	
235	Пермский край, Пермский муниципальный район, Култаевское с/п, д. Чуваки	земли сельскохозяйственно го назначения	Ведение садоводства (13.2)	1067	раздел земельного участка с кадастровым номером 59:32:0000000:172	
236	Пермский край, Пермский муниципальный	земли сельскохозяйственно го назначения	Ведение садоводства (13.2)	1107	раздел земельного участка с кадастровым номером 59:32:0000000:172	

	район, Култаевское с/п, д. Чуваки					
237	Пермский край, Пермский муниципальный район, Култаевское с/п, д. Чуваки	земли сельскохозяйственно го назначения	Ведение садоводства (13.2)	1227	раздел земельного участка с кадастровым номером 59:32:0000000:172	
238	Пермский край, Пермский муниципальный район, Култаевское с/п, д. Чуваки	земли сельскохозяйственно го назначения	Ведение садоводства (13.2)	1282	раздел земельного участка с кадастровым номером 59:32:0000000:172	
239	Пермский край, Пермский муниципальный район, Култаевское с/п, д. Чуваки	земли сельскохозяйственно го назначения	Ведение садоводства (13.2)	1221	раздел земельного участка с кадастровым номером 59:32:0000000:172	
240	Пермский край, Пермский муниципальный район, Култаевское с/п, д. Чуваки	земли сельскохозяйственно го назначения	Ведение садоводства (13.2)	1073	раздел земельного участка с кадастровым номером 59:32:0000000:172	
241	Пермский край, Пермский муниципальный район, Култаевское с/п, д. Чуваки	земли сельскохозяйственно го назначения	Ведение садоводства (13.2)	1025	раздел земельного участка с кадастровым номером 59:32:0000000:172	
242	Пермский край, Пермский муниципальный район, Култаевское с/п, д. Чуваки	земли сельскохозяйственно го назначения	Ведение садоводства (13.2)	1005	раздел земельного участка с кадастровым номером 59:32:0000000:172	
243	Пермский край,	земли	Ведение садоводства (13.2)	997	раздел земельного участка	

	Пермский муниципальный район, Култаевское с/п, д. Чуваки	сельскохозяйственно го назначения			с кадастровым номером 59:32:0000000:172	
244	Пермский край, Пермский муниципальный район, Култаевское с/п, д. Чуваки	земли сельскохозяйственно го назначения	Ведение садоводства (13.2)	1170	раздел земельного участка с кадастровым номером 59:32:0000000:172	
245	Пермский край, Пермский муниципальный район, Култаевское с/п, д. Чуваки	земли сельскохозяйственно го назначения	Ведение садоводства (13.2)	1264	раздел земельного участка с кадастровым номером 59:32:0000000:172	
246	Пермский край, Пермский муниципальный район, Култаевское с/п, д. Чуваки	земли сельскохозяйственно го назначения	Ведение садоводства (13.2)	1192	раздел земельного участка с кадастровым номером 59:32:0000000:172	
247	Пермский край, Пермский муниципальный район, Култаевское с/п, д. Чуваки	земли сельскохозяйственно го назначения	Ведение садоводства (13.2)	1057	раздел земельного участка с кадастровым номером 59:32:0000000:172	
248	Пермский край, Пермский муниципальный район, Култаевское с/п, д. Чуваки	земли сельскохозяйственно го назначения	Ведение садоводства (13.2)	1071	раздел земельного участка с кадастровым номером 59:32:0000000:172	
249	Пермский край, Пермский муниципальный район, Култаевское	земли сельскохозяйственно го назначения	Ведение садоводства (13.2)	1076	раздел земельного участка с кадастровым номером 59:32:3980009:6253 с сохранением в	

	с/п, д. Чуваки				измененных границах	
250	Пермский край, Пермский муниципальный район, Култаевское с/п, д. Чуваки	земли сельскохозяйственно го назначения	Ведение садоводства (13.2)	1099	раздел земельного участка с кадастровым номером 59:32:3980009:6253 с сохранением в измененных границах	
251	Пермский край, Пермский муниципальный район, Култаевское с/п, д. Чуваки	земли сельскохозяйственно го назначения	Ведение садоводства (13.2)	1129	раздел земельного участка с кадастровым номером 59:32:3980009:6253 с сохранением в измененных границах	
252	Пермский край, Пермский муниципальный район, Култаевское с/п, д. Чуваки	земли сельскохозяйственно го назначения	Ведение садоводства (13.2)	1142	раздел земельного участка с кадастровым номером 59:32:3980009:6253 с сохранением в измененных границах	
253	Пермский край, Пермский муниципальный район, Култаевское с/п, д. Чуваки	земли сельскохозяйственно го назначения	Ведение садоводства (13.2)	1215	раздел земельного участка с кадастровым номером 59:32:3980009:6253 с сохранением в измененных границах	
254	Пермский край, Пермский муниципальный район, Култаевское с/п, д. Чуваки	земли сельскохозяйственно го назначения	Ведение садоводства (13.2)	1242	раздел земельного участка с кадастровым номером 59:32:3980009:6253 с сохранением в измененных границах	
255	Пермский край, Пермский муниципальный район, Култаевское с/п, д. Чуваки	земли сельскохозяйственно го назначения	Ведение садоводства (13.2)	1242	раздел земельного участка с кадастровым номером 59:32:3980009:6253 с сохранением в измененных границах	
256	Пермский край, Пермский	земли сельскохозяйственно	Ведение садоводства (13.2)	1081	раздел земельного участка с кадастровым номером	

	муниципальный район, Култаевское с/п, д. Чуваки	го назначения			59:32:3980009:6253 с сохранением в измененных границах	
257	Пермский край, Пермский муниципальный район, Култаевское с/п, д. Чуваки	земли сельскохозяйственно го назначения	Ведение садоводства (13.2)	1080	раздел земельного участка с кадастровым номером 59:32:3980009:6253 с сохранением в измененных границах	
258	Пермский край, Пермский муниципальный район, Култаевское с/п, д. Чуваки	земли сельскохозяйственно го назначения	Ведение садоводства (13.2)	1118	раздел земельного участка с кадастровым номером 59:32:3980009:6253 с сохранением в измененных границах	
259	Пермский край, Пермский муниципальный район, Култаевское с/п, д. Чуваки	земли сельскохозяйственно го назначения	Ведение садоводства (13.2)	1222	раздел земельного участка с кадастровым номером 59:32:3980009:6253 с сохранением в измененных границах	
260	Пермский край, Пермский муниципальный район, Култаевское с/п, д. Чуваки	земли сельскохозяйственно го назначения	Ведение садоводства (13.2)	1536	раздел земельного участка с кадастровым номером 59:32:3980009:6253 с сохранением в измененных границах	
261	Пермский край, Пермский муниципальный район, Култаевское с/п, д. Чуваки	земли сельскохозяйственно го назначения	Ведение садоводства (13.2)	1482	раздел земельного участка с кадастровым номером 59:32:3980009:6253 с сохранением в измененных границах	
262	Пермский край, Пермский муниципальный район, Култаевское с/п, д. Чуваки	земли сельскохозяйственно го назначения	Ведение садоводства (13.2)	1288	раздел земельного участка с кадастровым номером 59:32:3980009:6253 с сохранением в измененных границах	

263	Пермский край, Пермский муниципальный район, Култаевское с/п, д. Чуваки	земли сельскохозяйственно го назначения	Ведение садоводства (13.2)	1132	раздел земельного участка с кадастровым номером 59:32:3980009:6253 с сохранением в измененных границах	
264	Пермский край, Пермский муниципальный район, Култаевское с/п, д. Чуваки	земли сельскохозяйственно го назначения	Ведение садоводства (13.2)	1124	раздел земельного участка с кадастровым номером 59:32:3980009:6253 с сохранением в измененных границах	
265	Пермский край, Пермский муниципальный район, Култаевское с/п, д. Чуваки	земли сельскохозяйственно го назначения	Ведение садоводства (13.2)	1076	раздел земельного участка с кадастровым номером 59:32:3980009:6253 с сохранением в измененных границах	
266	Пермский край, Пермский муниципальный район, Култаевское с/п, д. Чуваки	земли сельскохозяйственно го назначения	Ведение садоводства (13.2)	1097	раздел земельного участка с кадастровым номером 59:32:3980009:6253 с сохранением в измененных границах	
267	Пермский край, Пермский муниципальный район, Култаевское с/п, д. Чуваки	земли сельскохозяйственно го назначения	Ведение садоводства (13.2)	1061	раздел земельного участка с кадастровым номером 59:32:0000000:172	
268	Пермский край, Пермский муниципальный район, Култаевское с/п, д. Чуваки	земли сельскохозяйственно го назначения	Ведение садоводства (13.2)	1071	раздел земельного участка с кадастровым номером 59:32:0000000:172	
269	Пермский край, Пермский муниципальный	земли сельскохозяйственно го назначения	Ведение садоводства (13.2)	1085	раздел земельного участка с кадастровым номером 59:32:0000000:172	

	район, Култаевское с/п, д. Чуваки					
270	Пермский край, Пермский муниципальный район, Култаевское с/п, д. Чуваки	земли сельскохозяйственного назначения	Ведение садоводства (13.2)	1286	раздел земельного участка с кадастровым номером 59:32:0000000:172	
271	Пермский край, Пермский муниципальный район, Култаевское с/п, д. Чуваки	земли сельскохозяйственного назначения	Ведение садоводства (13.2)	1170	раздел земельного участка с кадастровым номером 59:32:0000000:172	
272	Пермский край, Пермский муниципальный район, Култаевское с/п, д. Чуваки	земли сельскохозяйственного назначения	Ведение садоводства (13.2)	1003	раздел земельного участка с кадастровым номером 59:32:0000000:172	
273	Пермский край, Пермский муниципальный район, Култаевское с/п, д. Чуваки	земли сельскохозяйственного назначения	Ведение садоводства (13.2)	1023	раздел земельного участка с кадастровым номером 59:32:0000000:172	
274	Пермский край, Пермский муниципальный район, Култаевское с/п, д. Чуваки	земли сельскохозяйственного назначения	Ведение садоводства (13.2)	926	раздел земельного участка с кадастровым номером 59:32:0000000:172	
275	Пермский край, Пермский муниципальный район, Култаевское с/п, д. Чуваки	земли сельскохозяйственного назначения	Ведение садоводства (13.2)	964	раздел земельного участка с кадастровым номером 59:32:0000000:172	
276	Пермский край,	земли	Ведение садоводства (13.2)	1186	раздел земельного участка	

	Пермский муниципальный район, Култаевское с/п, д. Чуваки	сельскохозяйственно го назначения			с кадастровым номером 59:32:0000000:172	
277	Пермский край, Пермский муниципальный район, Култаевское с/п, д. Чуваки	земли сельскохозяйственно го назначения	Ведение садоводства (13.2)	1145	раздел земельного участка с кадастровым номером 59:32:0000000:172	
278	Пермский край, Пермский муниципальный район, Култаевское с/п, д. Чуваки	земли сельскохозяйственно го назначения	Ведение садоводства (13.2)	1275	раздел земельного участка с кадастровым номером 59:32:0000000:172	
279	Пермский край, Пермский муниципальный район, Култаевское с/п, д. Чуваки	земли сельскохозяйственно го назначения	Ведение садоводства (13.2)	1277	раздел земельного участка с кадастровым номером 59:32:0000000:172	
280	Пермский край, Пермский муниципальный район, Култаевское с/п, д. Чуваки	земли сельскохозяйственно го назначения	Ведение садоводства (13.2)	1013	раздел земельного участка с кадастровым номером 59:32:0000000:172	
281	Пермский край, Пермский муниципальный район, Култаевское с/п, д. Чуваки	земли сельскохозяйственно го назначения	Ведение садоводства (13.2)	1013	раздел земельного участка с кадастровым номером 59:32:0000000:172	
282	Пермский край, Пермский муниципальный район, Култаевское	земли сельскохозяйственно го назначения	Ведение садоводства (13.2)	1044	раздел земельного участка с кадастровым номером 59:32:3980009:6253 с сохранением в	

	с/п, д. Чуваки				измененных границах	
283	Пермский край, Пермский муниципальный район, Култаевское с/п, д. Чуваки	земли сельскохозяйственно го назначения	Ведение садоводства (13.2)	1038	раздел земельного участка с кадастровым номером 59:32:3980009:6253 с сохранением в измененных границах	
284	Пермский край, Пермский муниципальный район, Култаевское с/п, д. Чуваки	земли сельскохозяйственно го назначения	Ведение садоводства (13.2)	1011	раздел земельного участка с кадастровым номером 59:32:3980009:6253 с сохранением в измененных границах	
285	Пермский край, Пермский муниципальный район, Култаевское с/п, д. Чуваки	земли сельскохозяйственно го назначения	Ведение садоводства (13.2)	1005	раздел земельного участка с кадастровым номером 59:32:3980009:6253 с сохранением в измененных границах	
286	Пермский край, Пермский муниципальный район, Култаевское с/п, д. Чуваки	земли сельскохозяйственно го назначения	Ведение садоводства (13.2)	1000	раздел земельного участка с кадастровым номером 59:32:3980009:6253 с сохранением в измененных границах	
287	Пермский край, Пермский муниципальный район, Култаевское с/п, д. Чуваки	земли сельскохозяйственно го назначения	Ведение садоводства (13.2)	1150	раздел земельного участка с кадастровым номером 59:32:3980009:6253 с сохранением в измененных границах	
288	Пермский край, Пермский муниципальный район, Култаевское с/п, д. Чуваки	земли сельскохозяйственно го назначения	Ведение садоводства (13.2)	1397	раздел земельного участка с кадастровым номером 59:32:3980009:6253 с сохранением в измененных границах	
289	Пермский край, Пермский	земли сельскохозяйственно	Ведение садоводства (13.2)	1146	раздел земельного участка с кадастровым номером	

	муниципальный район, Култаевское с/п, д. Чуваки	го назначения			59:32:3980009:6253 с сохранением в измененных границах	
290	Пермский край, Пермский муниципальный район, Култаевское с/п, д. Чуваки	земли сельскохозяйственно го назначения	Ведение садоводства (13.2)	1138	раздел земельного участка с кадастровым номером 59:32:3980009:6253 с сохранением в измененных границах	
291	Пермский край, Пермский муниципальный район, Култаевское с/п, д. Чуваки	земли сельскохозяйственно го назначения	Ведение садоводства (13.2)	1138	раздел земельного участка с кадастровым номером 59:32:3980009:6253 с сохранением в измененных границах	
292	Пермский край, Пермский муниципальный район, Култаевское с/п, д. Чуваки	земли сельскохозяйственно го назначения	Ведение садоводства (13.2)	1120	раздел земельного участка с кадастровым номером 59:32:3980009:6253 с сохранением в измененных границах	
293	Пермский край, Пермский муниципальный район, Култаевское с/п, д. Чуваки	земли сельскохозяйственно го назначения	Ведение садоводства (13.2)	1334	раздел земельного участка с кадастровым номером 59:32:3980009:6253 с сохранением в измененных границах	
294	Пермский край, Пермский муниципальный район, Култаевское с/п, д. Чуваки	земли сельскохозяйственно го назначения	Ведение садоводства (13.2)	1442	раздел земельного участка с кадастровым номером 59:32:3980009:6253 с сохранением в измененных границах	
295	Пермский край, Пермский муниципальный район, Култаевское с/п, д. Чуваки	земли сельскохозяйственно го назначения	Ведение садоводства (13.2)	1224	раздел земельного участка с кадастровым номером 59:32:3980009:6253 с сохранением в измененных границах	

296	Пермский край, Пермский муниципальный район, Култаевское с/п, д. Чуваки	земли сельскохозяйственно го назначения	Ведение садоводства (13.2)	1247	раздел земельного участка с кадастровым номером 59:32:3980009:6253 с сохранением в измененных границах	
297	Пермский край, Пермский муниципальный район, Култаевское с/п, д. Чуваки	земли сельскохозяйственно го назначения	Ведение садоводства (13.2)	1075	раздел земельного участка с кадастровым номером 59:32:3980009:6253 с сохранением в измененных границах	
298	Пермский край, Пермский муниципальный район, Култаевское с/п, д. Чуваки	земли сельскохозяйственно го назначения	Ведение садоводства (13.2)	1015	раздел земельного участка с кадастровым номером 59:32:3980009:6253 с сохранением в измененных границах	
299	Пермский край, Пермский муниципальный район, Култаевское с/п, д. Чуваки	земли сельскохозяйственно го назначения	Ведение садоводства (13.2)	1015	раздел земельного участка с кадастровым номером 59:32:3980009:6253 с сохранением в измененных границах	
300	Пермский край, Пермский муниципальный район, Култаевское с/п, д. Чуваки	земли сельскохозяйственно го назначения	Ведение садоводства (13.2)	1083	раздел земельного участка с кадастровым номером 59:32:3980009:6253 с сохранением в измененных границах	
301	Пермский край, Пермский муниципальный район, Култаевское с/п, д. Чуваки	земли сельскохозяйственно го назначения	Ведение садоводства (13.2)	1090	раздел земельного участка с кадастровым номером 59:32:3980009:6253 с сохранением в измененных границах	
302	Пермский край, Пермский муниципальный	земли сельскохозяйственно го назначения	Ведение садоводства (13.2)	1026	раздел земельного участка с кадастровым номером 59:32:3980009:6253 с	

	район, Култаевское с/п, д. Чуваки				сохранением в измененных границах	
303	Пермский край, Пермский муниципальный район, Култаевское с/п, д. Чуваки	земли сельскохозяйственного назначения	Ведение садоводства (13.2)	1021	раздел земельного участка с кадастровым номером 59:32:3980009:6253 с сохранением в измененных границах	
304	Пермский край, Пермский муниципальный район, Култаевское с/п, д. Чуваки	земли сельскохозяйственного назначения	Ведение садоводства (13.2)	1002	раздел земельного участка с кадастровым номером 59:32:3980009:6253 с сохранением в измененных границах	
305	Пермский край, Пермский муниципальный район, Култаевское с/п, д. Чуваки	земли сельскохозяйственного назначения	Ведение садоводства (13.2)	1006	раздел земельного участка с кадастровым номером 59:32:3980009:6253 с сохранением в измененных границах	
306	Пермский край, Пермский муниципальный район, Култаевское с/п, д. Чуваки	земли сельскохозяйственного назначения	Ведение садоводства (13.2)	1385	раздел земельного участка с кадастровым номером 59:32:0000000:172	
307	Пермский край, Пермский муниципальный район, Култаевское с/п, д. Чуваки	земли сельскохозяйственного назначения	Ведение садоводства (13.2)	1013	раздел земельного участка с кадастровым номером 59:32:0000000:172	
308	Пермский край, Пермский муниципальный район, Култаевское с/п, д. Чуваки	земли сельскохозяйственного назначения	Ведение садоводства (13.2)	1013	раздел земельного участка с кадастровым номером 59:32:0000000:172	
309	Пермский край,	земли	Ведение садоводства (13.2)	1397	раздел земельного участка	

	Пермский муниципальный район, Култаевское с/п, д. Чуваки	сельскохозяйственно го назначения			с кадастровым номером 59:32:0000000:172	
310	Пермский край, Пермский муниципальный район, Култаевское с/п, д. Чуваки	земли сельскохозяйственно го назначения	Ведение садоводства (13.2)	1437	раздел земельного участка с кадастровым номером 59:32:0000000:172	
311	Пермский край, Пермский муниципальный район, Култаевское с/п, д. Чуваки	земли сельскохозяйственно го назначения	Ведение садоводства (13.2)	1255	раздел земельного участка с кадастровым номером 59:32:0000000:172	
312	Пермский край, Пермский муниципальный район, Култаевское с/п, д. Чуваки	земли сельскохозяйственно го назначения	Ведение садоводства (13.2)	1226	раздел земельного участка с кадастровым номером 59:32:0000000:172	
313	Пермский край, Пермский муниципальный район, Култаевское с/п, д. Чуваки	земли сельскохозяйственно го назначения	Ведение садоводства (13.2)	1054	раздел земельного участка с кадастровым номером 59:32:0000000:172	
314	Пермский край, Пермский муниципальный район, Култаевское с/п, д. Чуваки	земли сельскохозяйственно го назначения	Ведение садоводства (13.2)	1043	раздел земельного участка с кадастровым номером 59:32:0000000:172	
315	Пермский край, Пермский муниципальный район, Култаевское	земли сельскохозяйственно го назначения	Ведение садоводства (13.2)	1106	раздел земельного участка с кадастровым номером 59:32:0000000:172	

	с/п, д. Чуваки					
316	Пермский край, Пермский муниципальный район, Култаевское с/п, д. Чуваки	земли сельскохозяйственно го назначения	Ведение садоводства (13.2)	1148	раздел земельного участка с кадастровым номером 59:32:0000000:172	
317	Пермский край, Пермский муниципальный район, Култаевское с/п, д. Чуваки	земли сельскохозяйственно го назначения	Ведение садоводства (13.2)	1148	раздел земельного участка с кадастровым номером 59:32:0000000:172	
318	Пермский край, Пермский муниципальный район, Култаевское с/п, д. Чуваки	земли сельскохозяйственно го назначения	Ведение садоводства (13.2)	1148	раздел земельного участка с кадастровым номером 59:32:0000000:172	
319	Пермский край, Пермский муниципальный район, Култаевское с/п, д. Чуваки	земли сельскохозяйственно го назначения	Ведение садоводства (13.2)	1148	раздел земельного участка с кадастровым номером 59:32:0000000:172	
320	Пермский край, Пермский муниципальный район, Култаевское с/п, д. Чуваки	земли сельскохозяйственно го назначения	Ведение садоводства (13.2)	1148	раздел земельного участка с кадастровым номером 59:32:0000000:172	
321	Пермский край, Пермский муниципальный район, Култаевское с/п, д. Чуваки	земли сельскохозяйственно го назначения	Ведение садоводства (13.2)	1148	раздел земельного участка с кадастровым номером 59:32:0000000:172	
322	Пермский край, Пермский	земли сельскохозяйственно	Ведение садоводства (13.2)	1413	раздел земельного участка с кадастровым номером	

	муниципальный район, Култаевское с/п, д. Чуваки	го назначения			59:32:0000000:172	
323	Пермский край, Пермский муниципальный район, Култаевское с/п, д. Чуваки	земли сельскохозяйственно го назначения	Ведение садоводства (13.2)	1255	раздел земельного участка с кадастровым номером 59:32:3980009:6253 с сохранением в измененных границах	
324	Пермский край, Пермский муниципальный район, Култаевское с/п, д. Чуваки	земли сельскохозяйственно го назначения	Ведение садоводства (13.2)	1251	раздел земельного участка с кадастровым номером 59:32:3980009:6253 с сохранением в измененных границах	
325	Пермский край, Пермский муниципальный район, Култаевское с/п, д. Чуваки	земли сельскохозяйственно го назначения	Ведение садоводства (13.2)	1251	раздел земельного участка с кадастровым номером 59:32:3980009:6253 с сохранением в измененных границах	
326	Пермский край, Пермский муниципальный район, Култаевское с/п, д. Чуваки	земли сельскохозяйственно го назначения	Ведение садоводства (13.2)	1251	раздел земельного участка с кадастровым номером 59:32:3980009:6253 с сохранением в измененных границах	
327	Пермский край, Пермский муниципальный район, Култаевское с/п, д. Чуваки	земли сельскохозяйственно го назначения	Ведение садоводства (13.2)	1251	раздел земельного участка с кадастровым номером 59:32:3980009:6253 с сохранением в измененных границах	
328	Пермский край, Пермский муниципальный район, Култаевское с/п, д. Чуваки	земли сельскохозяйственно го назначения	Ведение садоводства (13.2)	1594	раздел земельного участка с кадастровым номером 59:32:3980009:6253 с сохранением в измененных границах	

329	Пермский край, Пермский муниципальный район, Култаевское с/п, д. Чуваки	земли сельскохозяйственно го назначения	Ведение садоводства (13.2)	1459	раздел земельного участка с кадастровым номером 59:32:3980009:6253 с сохранением в измененных границах	
330	Пермский край, Пермский муниципальный район, Култаевское с/п, д. Чуваки	земли сельскохозяйственно го назначения	Ведение садоводства (13.2)	1294	раздел земельного участка с кадастровым номером 59:32:3980009:6253 с сохранением в измененных границах	
331	Пермский край, Пермский муниципальный район, Култаевское с/п, д. Чуваки	земли сельскохозяйственно го назначения	Ведение садоводства (13.2)	1295	раздел земельного участка с кадастровым номером 59:32:3980009:6253 с сохранением в измененных границах	
332	Пермский край, Пермский муниципальный район, Култаевское с/п, д. Чуваки	земли сельскохозяйственно го назначения	Ведение садоводства (13.2)	1364	раздел земельного участка с кадастровым номером 59:32:3980009:6253 с сохранением в измененных границах	
333	Пермский край, Пермский муниципальный район, Култаевское с/п, д. Чуваки	земли сельскохозяйственно го назначения	Ведение садоводства (13.2)	1249	раздел земельного участка с кадастровым номером 59:32:3980009:6253 с сохранением в измененных границах	
334	Пермский край, Пермский муниципальный район, Култаевское с/п, д. Чуваки	земли сельскохозяйственно го назначения	Ведение садоводства (13.2)	1068	раздел земельного участка с кадастровым номером 59:32:3980009:6253 с сохранением в измененных границах	
335	Пермский край, Пермский муниципальный	земли сельскохозяйственно го назначения	Ведение садоводства (13.2)	1130	раздел земельного участка с кадастровым номером 59:32:3980009:6253 с	

	район, Култаевское с/п, д. Чуваки				сохранением в измененных границах	
336	Пермский край, Пермский муниципальный район, Култаевское с/п, д. Чуваки	земли сельскохозяйственного назначения	Ведение садоводства (13.2)	1467	раздел земельного участка с кадастровым номером 59:32:3980009:6253 с сохранением в измененных границах	
337	Пермский край, Пермский муниципальный район, Култаевское с/п, д. Чуваки	земли сельскохозяйственного назначения	Земельные участки общего назначения (13.0)	12749	раздел земельного участка с кадастровым номером 59:32:3980009:6253 с сохранением в измененных границах	
338	Пермский край, Пермский муниципальный район, Култаевское с/п, д. Чуваки	земли сельскохозяйственного назначения	Земельные участки общего назначения (13.0)	415	раздел земельного участка с кадастровым номером 59:32:3980009:6253 с сохранением в измененных границах	
339	Пермский край, Пермский муниципальный район, Култаевское с/п, д. Чуваки	земли сельскохозяйственного назначения	Земельные участки общего назначения (13.0)	108	раздел земельного участка с кадастровым номером 59:32:0000000:172	
340	Пермский край, Пермский муниципальный район, Култаевское с/п, д. Чуваки	земли сельскохозяйственного назначения	Земельные участки общего назначения (13.0)	119	раздел земельного участка с кадастровым номером 59:32:3980009:6253 с сохранением в измененных границах	
341	Пермский край, Пермский муниципальный район, Култаевское с/п, д. Чуваки	земли сельскохозяйственного назначения	Земельные участки общего назначения (13.0)	231	раздел земельного участка с кадастровым номером 59:32:3980009:6253 с сохранением в измененных границах	
342	Пермский край,	земли	Земельные участки общего	226	раздел земельного участка	

	Пермский муниципальный район, Култаевское с/п, д. Чуваки	сельскохозяйственно го назначения	назначения (13.0)		с кадастровым номером 59:32:3980009:6253 с сохранением в измененных границах	
343	Пермский край, Пермский муниципальный район, Култаевское с/п, д. Чуваки	земли сельскохозяйственно го назначения	Земельные участки общего назначения (13.0)	90	раздел земельного участка с кадастровым номером 59:32:0000000:172	
344	Пермский край, Пермский муниципальный район, Култаевское с/п, д. Чуваки	земли сельскохозяйственно го назначения	Земельные участки общего назначения (13.0)	23	раздел земельного участка с кадастровым номером 59:32:0000000:172	
345	Пермский край, Пермский муниципальный район, Култаевское с/п, д. Чуваки	земли сельскохозяйственно го назначения	Земельные участки общего назначения (13.0)	514	раздел земельного участка с кадастровым номером 59:32:0000000:172	
346	Пермский край, Пермский муниципальный район, Култаевское с/п, д. Чуваки	земли сельскохозяйственно го назначения	Земельные участки общего назначения (13.0)	247	раздел земельного участка с кадастровым номером 59:32:0000000:172	
347	Пермский край, Пермский муниципальный район, Култаевское с/п, д. Чуваки	земли сельскохозяйственно го назначения	Земельные участки общего назначения (13.0)	79	раздел земельного участка с кадастровым номером 59:32:0000000:172	
348	Пермский край, Пермский муниципальный район, Култаевское	земли сельскохозяйственно го назначения	Земельные участки общего назначения (13.0)	1298	раздел земельного участка с кадастровым номером 59:32:0000000:172	

	с/п, д. Чуваки					
349	Пермский край, Пермский муниципальный район, Култаевское с/п, д. Чуваки	земли сельскохозяйственно го назначения	Земельные участки общего назначения (13.0)	357	раздел земельного участка с кадастровым номером 59:32:0000000:172	
350	Пермский край, Пермский муниципальный район, Култаевское с/п, д. Чуваки	земли сельскохозяйственно го назначения	Земельные участки общего назначения (13.0)	330	раздел земельного участка с кадастровым номером 59:32:0000000:172	
351	Пермский край, Пермский муниципальный район, Култаевское с/п, д. Чуваки	земли сельскохозяйственно го назначения	Земельные участки общего назначения (13.0)	109	раздел земельного участка с кадастровым номером 59:32:0000000:172	
352	Пермский край, Пермский муниципальный район, Култаевское с/п, д. Чуваки	земли сельскохозяйственно го назначения	Земельные участки общего назначения (13.0)	755	раздел земельного участка с кадастровым номером 59:32:0000000:172	
353	Пермский край, Пермский муниципальный район, Култаевское с/п, д. Чуваки	земли сельскохозяйственно го назначения	Земельные участки общего назначения (13.0)	284	раздел земельного участка с кадастровым номером 59:32:3980008:3308 с сохранением в измененных границах	
354	Пермский край, Пермский муниципальный район, Култаевское с/п, д. Чуваки	земли сельскохозяйственно го назначения	Земельные участки общего назначения (13.0)	146	раздел земельного участка с кадастровым номером 59:32:0000000:172	
355	Пермский край, Пермский	земли сельскохозяйственно	Земельные участки общего назначения (13.0)	9807	раздел земельного участка с кадастровым номером	данный земельны

	муниципальный район, Култаевское с/п, д. Чуваки	го назначения			59:32:3980008:3308 с сохранением в измененных границах	й участок сохраняется в измененных границах
356	Пермский край, Пермский муниципальный район, Култаевское с/п, д. Чуваки	земли сельскохозяйственно го назначения	Земельные участки общего назначения (13.0)	46739	раздел земельного участка с кадастровым номером 59:32:0000000:172	
357	Пермский край, Пермский муниципальный район, Култаевское с/п, д. Чуваки	земли сельскохозяйственно го назначения	Земельные участки общего назначения (13.0)	339	раздел земельного участка с кадастровым номером 59:32:3980008:3308 с сохранением в измененных границах	
358	Пермский край, Пермский муниципальный район, Култаевское с/п, д. Чуваки	земли сельскохозяйственно го назначения	Земельные участки общего назначения (13.0)	61	раздел земельного участка с кадастровым номером 59:32:0000000:172	
359	Пермский край, Пермский муниципальный район, Култаевское с/п, д. Чуваки	земли сельскохозяйственно го назначения	Земельные участки общего назначения (13.0)	21	раздел земельного участка с кадастровым номером 59:32:0000000:172	
360	Пермский край, Пермский муниципальный район, Култаевское с/п, д. Чуваки	земли сельскохозяйственно го назначения	Земельные участки общего назначения (13.0)	583	раздел земельного участка с кадастровым номером 59:32:0000000:172	
361	Пермский край, Пермский	земли сельскохозяйственно	Земельные участки общего назначения (13.0)	3161	раздел земельного участка с кадастровым номером	

	муниципальный район, Култаевское с/п, д. Чуваки	го назначения			59:32:0000000:172	
362	Пермский край, Пермский муниципальный район, Култаевское с/п, д. Чуваки	земли сельскохозяйственно го назначения	Земельные участки общего назначения (13.0)	25873	раздел земельного участка с кадастровым номером 59:32:0000000:172	
363	Пермский край, Пермский муниципальный район, Култаевское с/п, д. Чуваки	земли сельскохозяйственно го назначения	Земельные участки общего назначения (13.0)	18619	раздел земельного участка с кадастровым номером 59:32:3980009:6253 с сохранением в измененных границах	данный земельный участок сохраняется в измененных границах
364	Пермский край, Пермский муниципальный район, Култаевское с/п, д. Чуваки	земли сельскохозяйственно го назначения	Земельные участки общего назначения (13.0)	105	раздел земельного участка с кадастровым номером 59:32:0000000:172	
365	Пермский край, Пермский муниципальный район, Култаевское с/п, д. Чуваки	земли сельскохозяйственно го назначения	Земельные участки общего назначения (13.0)	23	раздел земельного участка с кадастровым номером 59:32:0000000:172	

3. Перечень и сведения о площади образуемых земельных участков, которые будут отнесены к территориям общего пользования или имуществу общего пользования, в том числе в отношении которых предполагаются резервирование и изъятие для государственных или муниципальных нужд

Перечень и сведения о площади образуемых земельных участков, которые будут отнесены к территориям общего пользования садового некоммерческого товарищества

Таблица 2

№ на чертеже	Вид разрешенного использования земельного участка	Площадь земельного участка по проекту, кв. м	Объект, для которого образовывается земельный участок
337	земельные участки общего назначения (13.0)	12749	территория объекта культурного наследия
338	земельные участки общего назначения (13.0)	415	объекты общего пользования садоводческого товарищества
339	земельные участки общего назначения (13.0)	108	объекты общего пользования садоводческого товарищества
340	земельные участки общего назначения (13.0)	119	объекты общего пользования садоводческого товарищества
341	земельные участки общего назначения (13.0)	231	объекты общего пользования садоводческого товарищества
342	земельные участки общего назначения (13.0)	226	объекты общего пользования садоводческого товарищества
343	земельные участки общего назначения (13.0)	90	объекты общего пользования садоводческого товарищества
344	земельные участки общего назначения (13.0)	23	объекты общего пользования садоводческого товарищества
345	земельные участки общего назначения (13.0)	514	объекты общего пользования садоводческого товарищества
346	земельные участки общего назначения (13.0)	247	объекты общего пользования садоводческого товарищества
347	земельные участки общего назначения (13.0)	79	объекты общего пользования садоводческого товарищества
348	земельные участки общего назначения (13.0)	1298	объекты общего пользования садоводческого товарищества
349	земельные участки общего назначения (13.0)	357	объекты общего пользования садоводческого товарищества
350	земельные участки общего назначения (13.0)	330	объекты общего пользования садоводческого товарищества
351	земельные участки общего назначения (13.0)	109	объекты общего пользования садоводческого товарищества
352	земельные участки общего назначения (13.0)	755	объекты общего пользования садоводческого товарищества
353	земельные участки общего назначения (13.0)	284	объекты общего пользования садоводческого товарищества
354	земельные участки общего назначения (13.0)	146	объекты общего пользования садоводческого товарищества
355	земельные участки общего назначения (13.0)	9807	улично-дорожная сеть садоводческого товарищества
356	земельные участки общего назначения (13.0)	46739	улично-дорожная сеть садоводческого товарищества

357	земельные участки общего назначения (13.0)	339	объекты общего пользования садоводческого товарищества
362	земельные участки общего назначения (13.0)	25873	улично-дорожная сеть садоводческого товарищества
363	земельные участки общего назначения (13.0)	18619	улично-дорожная сеть садоводческого товарищества
365	земельные участки общего назначения (13.0)	23	объекты общего пользования садоводческого товарищества

Перечень и сведения о площади образуемых земельных участков, предусмотренных к изъятию для муниципальных нужд

Таблица 3

№ на чертеже	Вид разрешенного использования земельный участок	Площадь земельного участка по проекту, кв. м	Объект, для которого образовывается земельный участок
358	земельные участки общего назначения (13.0)	61	автомобильная дорога Кичаново – Дикая Гарь 1
359	земельные участки общего назначения (13.0)	21	автомобильная дорога Кичаново – Дикая Гарь 1
360	земельные участки общего назначения (13.0)	583	под улично-дорожную сеть д. Чуваки
361	земельные участки общего назначения (13.0)	3161	автомобильная дорога Кичаново – Дикая Гарь 1
364	земельные участки общего назначения (13.0)	105	под улично-дорожную сеть д. Чуваки

4. Целевое назначение лесов, количественные и качественные характеристики лесного участка, вид (виды) разрешенного использования лесного участка, сведения о нахождении лесного участка в границах особо защитных участков лесов

Данный раздел не разрабатывается в связи с отсутствием земель лесного фонда в границах проектирования.

5. Сведения о границах территории, в отношении которой утвержден проект межевания, содержащие перечень координат характерных точек этих границ

«Внесение изменений в проект планировки и проект межевания территории с целью размещения линейного объекта – автомобильная дорога Кичаново – Дикая Гарь 1, утвержденных постановлением администрации Пермского муниципального района от 05.07.2018 № 350», утвержденный постановлением администрации Пермского муниципального района от 19.06.2020 № 353.

Условные обозначения

Границы

- Границы проектирования
- Границы населенных пунктов, существующие
- Границы населенных пунктов, планируемые
- Границы земельных участков по сведениям ЕГРН
- Красные линии существующие
- Красные линии отменяемые
- Красные линии устанавливаемые
- Границы территории объекта культурного наследия

Существующие элементы планировочной структуры

- Территория, занятая линейным объектом
- Улично-дорожная сеть (в границах населенного пункта)

Планируемые элементы планировочной структуры

- Территория садоводческого или огороднического некоммерческого объединения граждан

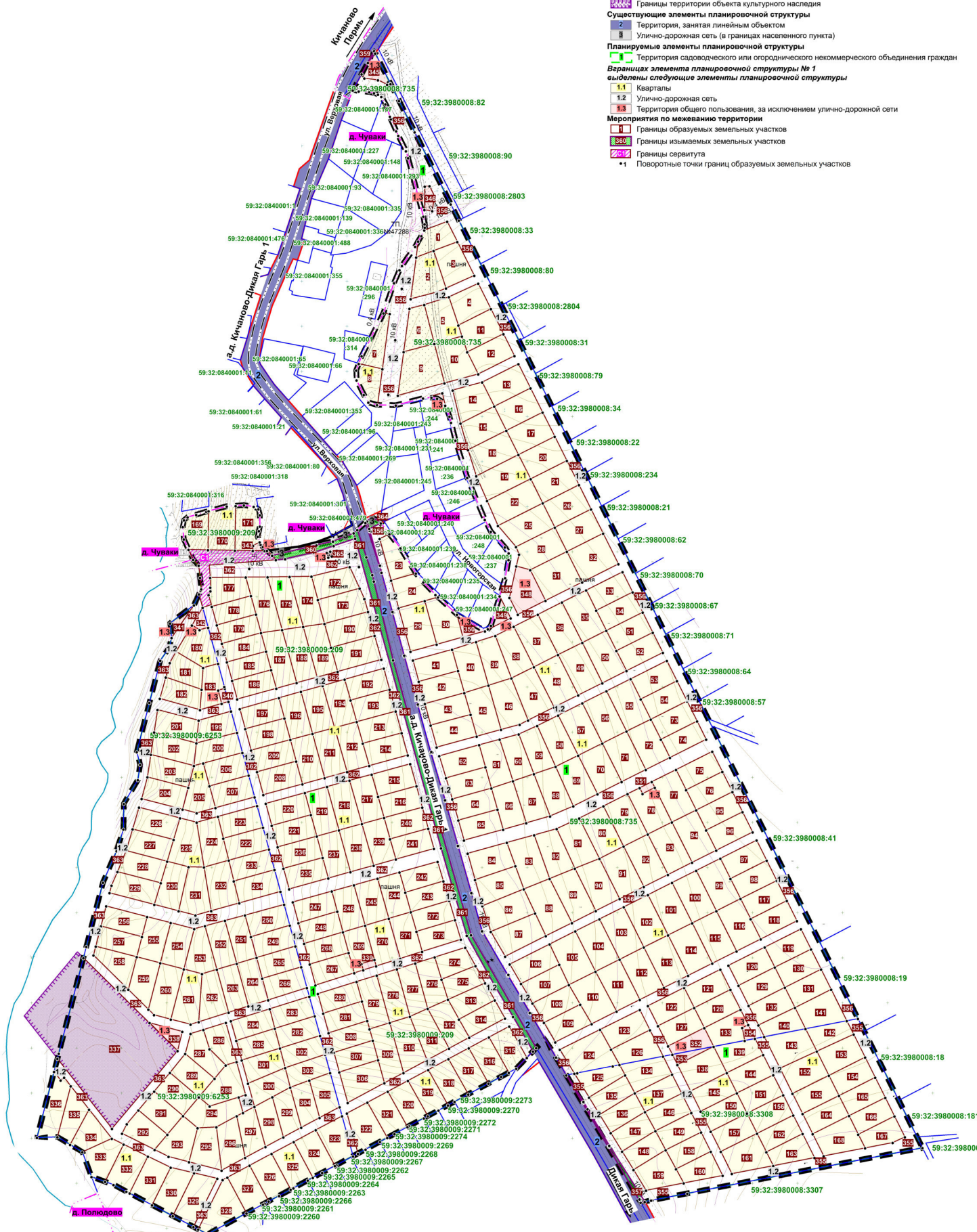
Вранцища элемента планировочной структуры № 1

выделены следующие элементы планировочной структуры

- 1.1 Кварталы
- 1.2 Улично-дорожная сеть
- 1.3 Территория общего пользования, за исключением улично-дорожной сети

Мероприятия по межеванию территории

- 1 Границы образуемых земельных участков
- 3668 Границы изымаемых земельных участков
- 192 Границы сервитута
- *1 Поворотные точки границ образуемых земельных участков



					94-2020-П/Т			
					Проект планировки и описания межевания части территории, Чувашский район Кутуловского сельского поселения Паремского муниципального района Паремского края, входящей земельной участки с кадастровыми номерами 59-32-3980009-6253, 59-32-3980009-209, 59-32-3980008-735, 59-32-3980008-3308			
Имя	Кол-во	Лист	№ доку	Полном.	Дата	Лист	Листов	Масштаб
Проектировщик	Иванова О.В.	10/20				1	1	1:2000
Редактор	Павлова И.О.	10/20				Чертеж межевания территории		
						ООО "ИТЦ "Горизонт"		

Приложение 1
Каталоги координат образуемых земельных участков

Каталог координат земельного участка № 1
Система координат МСК 59

№	X	Y
1	2	3
1	501176.53	2216476.82
2	501194.28	2216479.13
3	501200.26	2216482.57
4	501206.64	2216485.83
5	501216.24	2216511.31
6	501193.77	2216522.56
7	501183.84	2216496.21
1	501176.53	2216476.82

Каталог координат земельного участка № 2
Система координат МСК 59

№	X	Y
1	2	3
1	501176.53	2216476.82
2	501183.84	2216496.21
3	501142.35	2216509.96
4	501137.98	2216500.16
5	501130.40	2216470.80
1	501176.53	2216476.82

Каталог координат земельного участка № 3
Система координат МСК 59

№	X	Y
1	2	3
1	501142.35	2216509.96
2	501183.84	2216496.21
3	501193.77	2216522.56
4	501156.35	2216541.29
1	501142.35	2216509.96

Каталог координат земельного участка № 4
Система координат МСК 59

№	X	Y
1	2	3
1	501119.37	2216559.80
2	501101.24	2216523.59
3	501132.67	2216513.17
4	501147.48	2216545.73
1	501119.37	2216559.80

Каталог координат земельного участка № 5
Система координат МСК 59

№	X	Y
1	2	3
1	501089.00	2216527.64
2	501101.24	2216523.59
3	501132.67	2216513.17
4	501123.95	2216485.84
5	501080.76	2216496.99
1	501089.00	2216527.64

Каталог координат земельного участка № 6
Система координат МСК 59

№	X	Y
1	2	3
1	501123.95	2216485.84
2	501080.76	2216496.99
3	501071.72	2216462.97
4	501119.70	2216469.37
1	501123.95	2216485.84

Каталог координат земельного участка № 7
Система координат МСК 59

№	X	Y
1	2	3
1	501058.69	2216413.07
2	501067.06	2216416.27
3	501114.71	2216440.49
4	501114.71	2216440.49
5	501114.04	2216447.43
6	501052.65	2216439.28
1	501058.69	2216413.07

Каталог координат земельного участка № 8
Система координат МСК 59

№	X	Y
1	2	3
1	501051.42	2216410.29
2	501058.69	2216413.07
3	501052.65	2216439.28
4	501012.82	2216433.99
5	501012.83	2216433.39
6	501015.56	2216423.81
7	501015.56	2216423.81
8	501024.26	2216418.58
9	501040.35	2216410.67
1	501051.42	2216410.29

Каталог координат земельного участка № 9
Система координат МСК 59

№	X	Y
1	2	3
1	501071.72	2216462.97
2	501080.76	2216496.99
3	501037.19	2216508.24
4	501023.44	2216456.53
1	501071.72	2216462.97

Каталог координат земельного участка № 10
Система координат МСК 59

№	X	Y
1	2	3
1	501037.19	2216508.24
2	501080.76	2216496.99
3	501089.00	2216527.64
4	501071.51	2216533.44
5	501047.13	2216545.64
1	501037.19	2216508.24

Каталог координат земельного участка № 11
Система координат МСК 59

№	X	Y
1	2	3
1	501101.24	2216523.59
2	501119.37	2216559.80
3	501091.65	2216573.68
4	501071.51	2216533.44
5	501089.00	2216527.64
1	501101.24	2216523.59

Каталог координат земельного участка № 12
Система координат МСК 59

№	X	Y
1	2	3
1	501071.51	2216533.44
2	501091.65	2216573.68
3	501067.33	2216585.85
4	501047.13	2216545.64
5	501047.13	2216545.64
1	501071.51	2216533.44

Каталог координат земельного участка № 13
Система координат МСК 59

№	X	Y
1	2	3
1	501031.56	2216603.76
2	501011.35	2216563.55
3	501038.18	2216550.12
4	501058.39	2216590.33
1	501031.56	2216603.76

Каталог координат земельного участка № 14
Система координат МСК 59

№	X	Y
1	2	3
1	501038.18	2216550.12
2	501011.35	2216563.55
3	500992.52	2216526.07
4	501029.23	2216517.39
5	501038.18	2216550.12
1	501038.18	2216550.12

Каталог координат земельного участка № 15
Система координат МСК 59

№	X	Y
1	2	3
1	500992.52	2216526.07
2	501011.35	2216563.55
3	500984.52	2216576.98
4	500963.07	2216534.30
1	500992.52	2216526.07

Каталог координат земельного участка № 16
Система координат МСК 59

№	X	Y
1	2	3
1	501011.35	2216563.55
2	501031.56	2216603.76
3	501004.73	2216617.19
4	500984.52	2216576.98
1	501011.35	2216563.55

Каталог координат земельного участка № 17
Система координат МСК 59

№	X	Y
1	2	3
1	500984.52	2216576.98
2	501004.73	2216617.19
3	500977.90	2216630.62
4	500957.69	2216590.41
1	500984.52	2216576.98

Каталог координат земельного участка № 18
Система координат МСК 59

№	X	Y
1	2	3
1	500963.07	2216534.30
2	500984.52	2216576.98
3	500957.69	2216590.41
4	500934.15	2216543.56
1	500963.07	2216534.30

Каталог координат земельного участка № 19
Система координат МСК 59

№	X	Y
1	2	3
1	500934.15	2216543.56
2	500957.69	2216590.41
3	500930.86	2216603.85
4	500906.61	2216555.59
1	500934.15	2216543.56

Каталог координат земельного участка № 20
Система координат МСК 59

№	X	Y
1	2	3
1	500957.69	2216590.41
2	500977.90	2216630.62
3	500951.07	2216644.05
4	500930.86	2216603.85
1	500957.69	2216590.41

Каталог координат земельного участка № 21
Система координат МСК 59

№	X	Y
1	2	3
1	500930.86	2216603.85
2	500951.07	2216644.05
3	500924.24	2216657.48
4	500904.03	2216617.28
1	500930.86	2216603.85

Каталог координат земельного участка № 22
Система координат МСК 59

№	X	Y
1	2	3
1	500906.61	2216555.59
2	500930.86	2216603.85
3	500904.03	2216617.28
4	500879.08	2216567.62
1	500906.61	2216555.59

Каталог координат земельного участка № 23
Система координат МСК 59

№	X	Y
1	2	3
1	500864.58	2216436.32
2	500869.76	2216447.19
3	500854.20	2216459.35
4	500826.19	2216476.53
5	500818.43	2216448.98
1	500864.58	2216436.32

Каталог координат земельного участка № 24
Система координат МСК 59

№	X	Y
1	2	3
1	500818.43	2216448.98
2	500826.19	2216476.53
3	500826.19	2216476.53
4	500816.36	2216484.82
5	500802.50	2216498.15
6	500799.78	2216501.13
7	500795.72	2216486.33
8	500787.80	2216457.39
1	500818.43	2216448.98

Каталог координат земельного участка № 25
Система координат МСК 59

№	X	Y
1	2	3
1	500877.20	2216630.71
2	500855.53	2216587.58
3	500879.08	2216567.62
4	500904.03	2216617.28
1	500877.20	2216630.71

Каталог координат земельного участка № 26
Система координат МСК 59

№	X	Y
1	2	3
1	500904.03	2216617.28
2	500924.24	2216657.48
3	500897.41	2216670.91
4	500877.20	2216630.71
1	500904.03	2216617.28

Каталог координат земельного участка № 27
Система координат МСК 59

№	X	Y
1	2	3
1	500877.20	2216630.71
2	500897.41	2216670.91
3	500870.58	2216684.35
4	500850.37	2216644.14
1	500877.20	2216630.71

Каталог координат земельного участка № 28
Система координат МСК 59

№	X	Y
1	2	3
1	500850.37	2216644.14
2	500829.91	2216603.41
3	500834.24	2216587.98
4	500847.24	2216591.01
5	500855.53	2216587.58
6	500877.20	2216630.71
1	500850.37	2216644.14

Каталог координат земельного участка № 29
Система координат МСК 59

№	X	Y
1	2	3
1	500787.80	2216457.39
2	500795.72	2216486.33
3	500747.51	2216499.55
4	500739.58	2216470.62
1	500787.80	2216457.39

Каталог координат земельного участка № 30
Система координат МСК 59

№	X	Y
1	2	3
1	500799.78	2216501.13
2	500780.65	2216522.07
3	500780.65	2216522.07
4	500755.47	2216528.62
5	500747.58	2216499.84
6	500747.58	2216499.84
7	500747.51	2216499.55
8	500795.72	2216486.33
1	500799.78	2216501.13

Каталог координат земельного участка № 31
Система координат МСК 59

№	X	Y
1	2	3
1	500816.44	2216661.12
2	500795.98	2216620.40
3	500829.91	2216603.41
4	500850.37	2216644.14
1	500816.44	2216661.12

Каталог координат земельного участка № 32
Система координат МСК 59

№	X	Y
1	2	3
1	500850.37	2216644.14
2	500870.58	2216684.35
3	500836.65	2216701.33
4	500816.44	2216661.12
1	500850.37	2216644.14

Каталог координат земельного участка № 33
Система координат МСК 59

№	X	Y
1	2	3
1	500805.37	2216716.99
2	500785.21	2216676.77
3	500785.20	2216676.76
4	500807.56	2216665.57
5	500827.72	2216705.80
1	500805.37	2216716.99

Каталог координат земельного участка № 34
Система координат МСК 59

№	X	Y
1	2	3
1	500785.20	2216676.76
2	500785.21	2216676.77
3	500805.37	2216716.99
4	500783.01	2216728.18
5	500762.85	2216687.95
1	500785.20	2216676.76

Каталог координат земельного участка № 35
Система координат МСК 59

№	X	Y
1	2	3
1	500749.34	2216661.16
2	500794.12	2216638.75
3	500807.56	2216665.57
4	500785.20	2216676.76
5	500762.85	2216687.95
1	500749.34	2216661.16

Каталог координат земельного участка № 36
Система координат МСК 59

№	X	Y
1	2	3
1	500794.12	2216638.75
2	500749.34	2216661.16
3	500735.92	2216634.33
4	500780.68	2216611.92
1	500794.12	2216638.75

Каталог координат земельного участка № 37
Система координат МСК 59

№	X	Y
1	2	3
1	500780.68	2216611.92
2	500735.92	2216634.33
3	500722.50	2216607.49
4	500767.24	2216585.10
1	500780.68	2216611.92

Каталог координат земельного участка № 38
Система координат МСК 59

№	X	Y
1	2	3
1	500757.06	2216564.78
2	500767.24	2216585.10
3	500722.50	2216607.49
4	500709.98	2216582.45
5	500756.78	2216564.76
1	500757.06	2216564.78

Каталог координат земельного участка № 39
Система координат МСК 59

№	X	Y
1	2	3
1	500750.27	2216543.38
2	500756.98	2216564.63
3	500757.06	2216564.78
4	500756.78	2216564.76
5	500709.98	2216582.45
6	500702.07	2216557.08
1	500750.27	2216543.38

Каталог координат земельного участка № 40
Система координат МСК 59

№	X	Y
1	2	3
1	500750.27	2216543.38
2	500702.07	2216557.08
3	500693.74	2216530.34
4	500718.16	2216523.39
5	500741.83	2216516.67
1	500750.27	2216543.38

Каталог координат земельного участка № 41
Система координат МСК 59

№	X	Y
1	2	3
1	500718.16	2216523.39
2	500706.27	2216479.74
3	500729.94	2216473.26
4	500741.83	2216516.67
1	500718.16	2216523.39

Каталог координат земельного участка № 42
Система координат МСК 59

№	X	Y
1	2	3
1	500706.27	2216479.74
2	500718.16	2216523.39
3	500693.74	2216530.34
4	500681.72	2216486.46
1	500706.27	2216479.74

Каталог координат земельного участка № 43
Система координат МСК 59

№	X	Y
1	2	3
1	500669.69	2216537.17
2	500657.88	2216492.99
3	500681.72	2216486.46
4	500693.74	2216530.34
1	500669.69	2216537.17

Каталог координат земельного участка № 44
Система координат МСК 59

№	X	Y
1	2	3
1	500657.88	2216492.99
2	500669.69	2216537.17
3	500645.64	2216544.01
4	500633.50	2216499.66
1	500657.88	2216492.99

Каталог координат земельного участка № 45

Система координат МСК 59

№	X	Y
1	2	3
1	500702.07	2216557.08
2	500653.04	2216571.01
3	500645.64	2216544.01
4	500669.69	2216537.17
5	500693.74	2216530.34
1	500702.07	2216557.08

Каталог координат земельного участка № 46
Система координат МСК 59

№	X	Y
1	2	3
1	500702.07	2216557.08
2	500709.98	2216582.45
3	500663.38	2216601.07
4	500658.72	2216591.77
5	500653.04	2216571.01
1	500702.07	2216557.08

Каталог координат земельного участка № 47
Система координат МСК 59

№	X	Y
1	2	3
1	500663.38	2216601.07
2	500709.98	2216582.45
3	500722.50	2216607.49
4	500677.81	2216629.86
1	500663.38	2216601.07

Каталог координат земельного участка № 48
Система координат МСК 59

№	X	Y
1	2	3
1	500735.92	2216634.33
2	500691.25	2216656.68
3	500677.81	2216629.86
4	500722.50	2216607.49
1	500735.92	2216634.33

Каталог координат земельного участка № 49
Система координат МСК 59

№	X	Y
1	2	3
1	500749.34	2216661.16
2	500704.70	2216683.51
3	500691.25	2216656.68
4	500735.92	2216634.33
1	500749.34	2216661.16

Каталог координат земельного участка № 50
Система координат МСК 59

№	X	Y
1	2	3
1	500704.70	2216683.51
2	500749.34	2216661.16
3	500762.85	2216687.95
4	500740.49	2216699.14
5	500718.14	2216710.33
1	500704.70	2216683.51

Каталог координат земельного участка № 51
Система координат МСК 59

№	X	Y
1	2	3
1	500760.66	2216739.38
2	500740.49	2216699.14
3	500762.85	2216687.95
4	500783.01	2216728.18
1	500760.66	2216739.38

Каталог координат земельного участка № 52
Система координат МСК 59

№	X	Y
1	2	3
1	500740.49	2216699.14
2	500760.66	2216739.38
3	500738.30	2216750.57
4	500718.14	2216710.33
1	500740.49	2216699.14

Каталог координат земельного участка № 53
Система координат МСК 59

№	X	Y
1	2	3
1	500707.01	2216766.23
2	500686.84	2216726.00
3	500709.20	2216714.81
4	500729.36	2216755.04
1	500707.01	2216766.23

Каталог координат земельного участка № 54
Система координат МСК 59

№	X	Y
1	2	3
1	500686.84	2216726.00
2	500707.01	2216766.23
3	500684.65	2216777.42
4	500664.49	2216737.19
1	500686.84	2216726.00

Каталог координат земельного участка № 55
Система координат МСК 59

№	X	Y
1	2	3
1	500695.76	2216687.99
2	500709.20	2216714.81
3	500686.84	2216726.00
4	500664.49	2216737.19
5	500651.14	2216710.33
1	500695.76	2216687.99

Каталог координат земельного участка № 56
Система координат МСК 59

№	X	Y
1	2	3
1	500682.32	2216661.18
2	500695.76	2216687.99
3	500651.14	2216710.33
4	500637.78	2216683.46
1	500682.32	2216661.18

Каталог координат земельного участка № 57
Система координат МСК 59

№	X	Y
1	2	3
1	500668.88	2216634.36
2	500682.32	2216661.18
3	500637.78	2216683.46
4	500624.43	2216656.60
1	500668.88	2216634.36

Каталог координат земельного участка № 58
Система координат МСК 59

№	X	Y
1	2	3
1	500611.95	2216631.50
2	500657.24	2216611.12
3	500668.88	2216634.36
4	500624.43	2216656.60
1	500611.95	2216631.50

Каталог координат земельного участка № 59
Система координат МСК 59

№	X	Y
1	2	3
1	500647.99	2216590.59
2	500657.24	2216611.12
3	500611.95	2216631.50
4	500603.92	2216607.50
1	500647.99	2216590.59

Каталог координат земельного участка № 60
Система координат МСК 59

№	X	Y
1	2	3
1	500642.23	2216569.47
2	500647.99	2216590.59
3	500647.99	2216590.59
4	500603.92	2216607.50
5	500596.12	2216584.19
1	500642.23	2216569.47

Каталог координат земельного участка № 61
Система координат МСК 59

№	X	Y
1	2	3
1	500642.23	2216569.47
2	500596.12	2216584.19
3	500588.15	2216560.35
4	500611.42	2216553.74
5	500636.03	2216546.74
1	500642.23	2216569.47

Каталог координат земельного участка № 62
Система координат МСК 59

№	X	Y
1	2	3
1	500611.42	2216553.74
2	500599.40	2216509.86
3	500623.46	2216502.59
4	500623.90	2216502.46
5	500636.03	2216546.74
1	500611.42	2216553.74

Каталог координат земельного участка № 63
Система координат МСК 59

№	X	Y
1	2	3
1	500599.40	2216509.86
2	500611.42	2216553.74
3	500588.15	2216560.35
4	500576.02	2216516.90
1	500599.40	2216509.86

Каталог координат земельного участка № 64
Система координат МСК 59

№	X	Y
1	2	3
1	500564.49	2216567.07
2	500552.58	2216523.62
3	500576.02	2216516.90
4	500588.15	2216560.35
1	500564.49	2216567.07

Каталог координат земельного участка № 65
Система координат МСК 59

№	X	Y
1	2	3
1	500552.58	2216523.62
2	500564.49	2216567.07
3	500542.23	2216573.40
4	500530.35	2216529.99
1	500552.58	2216523.62

Каталог координат земельного участка № 66
Система координат МСК 59

№	X	Y
1	2	3
1	500596.12	2216584.19
2	500549.56	2216599.05
3	500542.23	2216573.40
4	500564.49	2216567.07
5	500588.15	2216560.35
1	500596.12	2216584.19

Каталог координат земельного участка № 67
Система координат МСК 59

№	X	Y
1	2	3
1	500596.12	2216584.19
2	500603.92	2216607.50
3	500557.11	2216625.47
4	500557.11	2216625.47
5	500549.56	2216599.05
1	500596.12	2216584.19

Каталог координат земельного участка № 68
Система координат МСК 59

№	X	Y
1	2	3
1	500603.92	2216607.50
2	500611.95	2216631.50
3	500568.24	2216651.17
4	500557.11	2216625.47
1	500603.92	2216607.50

Каталог координат земельного участка № 69
Система координат МСК 59

№	X	Y
1	2	3
1	500611.95	2216631.50
2	500624.43	2216656.60
3	500581.74	2216677.96
4	500581.69	2216677.99
5	500568.24	2216651.17
1	500611.95	2216631.50

Каталог координат земельного участка № 70
Система координат МСК 59

№	X	Y
1	2	3
1	500624.43	2216656.60
2	500637.78	2216683.46
3	500595.16	2216704.79
4	500595.13	2216704.80
5	500581.69	2216677.99
6	500581.74	2216677.96
1	500624.43	2216656.60

Каталог координат земельного участка № 71
Система координат МСК 59

№	X	Y
1	2	3
1	500637.78	2216683.46
2	500651.14	2216710.33
3	500608.59	2216731.62
4	500608.58	2216731.63
5	500595.13	2216704.80
6	500595.16	2216704.79
1	500637.78	2216683.46

Каталог координат земельного участка № 72
Система координат МСК 59

№	X	Y
1	2	3
1	500651.14	2216710.33
2	500664.49	2216737.19
3	500664.49	2216737.19
4	500642.13	2216748.38
5	500622.02	2216758.45
6	500608.58	2216731.63
7	500608.59	2216731.62
1	500651.14	2216710.33

Каталог координат земельного участка № 73
Система координат МСК 59

№	X	Y
1	2	3
1	500664.49	2216737.19
2	500684.65	2216777.42
3	500662.30	2216788.61
4	500642.13	2216748.38
1	500664.49	2216737.19

Каталог координат земельного участка № 74
Система координат МСК 59

№	X	Y
1	2	3
1	500642.13	2216748.38
2	500662.30	2216788.61
3	500642.18	2216798.68
4	500622.02	2216758.45
1	500642.13	2216748.38

Каталог координат земельного участка № 75
Система координат МСК 59

№	X	Y
1	2	3
1	500606.42	2216816.58
2	500586.25	2216776.35
3	500608.61	2216765.16
4	500628.77	2216805.39
1	500606.42	2216816.58

Каталог координат земельного участка № 76
Система координат МСК 59

№	X	Y
1	2	3
1	500586.25	2216776.35
2	500606.42	2216816.58
3	500584.06	2216827.77
4	500563.90	2216787.55
1	500586.25	2216776.35

Каталог координат земельного участка № 77
Система координат МСК 59

№	X	Y
1	2	3
1	500563.90	2216787.55
2	500550.45	2216760.73
3	500588.69	2216741.58
4	500595.18	2216738.33
5	500608.61	2216765.16
6	500586.25	2216776.35
1	500563.90	2216787.55

Каталог координат земельного участка № 78
Система координат МСК 59

№	X	Y
1	2	3
1	500581.72	2216711.52
2	500588.38	2216724.81
3	500581.95	2216728.13
4	500588.69	2216741.58
5	500550.45	2216760.73
6	500537.01	2216733.91
1	500581.72	2216711.52

Каталог координат земельного участка № 79
Система координат МСК 59

№	X	Y
1	2	3
1	500568.27	2216684.70
2	500581.72	2216711.52
3	500537.01	2216733.91
4	500523.56	2216707.09
1	500568.27	2216684.70

Каталог координат земельного участка № 80
Система координат МСК 59

№	X	Y
1	2	3
1	500554.82	2216657.87
2	500568.27	2216684.70
3	500523.56	2216707.09
4	500510.11	2216680.27
1	500554.82	2216657.87

Каталог координат земельного участка № 81
Система координат МСК 59

№	X	Y
1	2	3
1	500499.10	2216652.97
2	500543.07	2216632.73
3	500554.82	2216657.87
4	500510.11	2216680.27
1	500499.10	2216652.97

Каталог координат земельного участка № 82
Система координат МСК 59

№	X	Y
1	2	3
1	500543.07	2216632.73
2	500499.10	2216652.97
3	500487.78	2216624.91
4	500536.08	2216607.75
1	500543.07	2216632.73

Каталог координат земельного участка № 83
Система координат МСК 59

№	X	Y
1	2	3
1	500527.80	2216577.50
2	500536.08	2216607.75
3	500487.78	2216624.91
4	500476.23	2216596.30
5	500501.81	2216586.98
1	500527.80	2216577.50

Каталог координат земельного участка № 84
Система координат МСК 59

№	X	Y
1	2	3
1	500527.80	2216577.50
2	500501.81	2216586.98
3	500486.56	2216542.21
4	500515.88	2216533.95
1	500527.80	2216577.50

Каталог координат земельного участка № 85
Система координат МСК 59

№	X	Y
1	2	3
1	500486.56	2216542.21
2	500501.81	2216586.98
3	500476.23	2216596.30
4	500457.69	2216550.34
1	500486.56	2216542.21

Каталог координат земельного участка № 86
Система координат МСК 59

№	X	Y
1	2	3
1	500476.23	2216596.30
2	500449.49	2216608.88
3	500429.05	2216559.62
4	500457.69	2216550.34
1	500476.23	2216596.30

Каталог координат земельного участка № 87
Система координат МСК 59

№	X	Y
1	2	3
1	500429.05	2216559.62
2	500449.49	2216608.88
3	500424.32	2216620.72
4	500401.69	2216575.57
1	500429.05	2216559.62

Каталог координат земельного участка № 88
Система координат МСК 59

№	X	Y
1	2	3
1	500476.23	2216596.30
2	500487.78	2216624.91
3	500438.83	2216649.65
4	500424.32	2216620.72
5	500449.49	2216608.88
1	500476.23	2216596.30

Каталог координат земельного участка № 89
Система координат МСК 59

№	X	Y
1	2	3
1	500487.78	2216624.91
2	500499.10	2216652.97
3	500452.15	2216676.23
4	500438.83	2216649.65
1	500487.78	2216624.91

Каталог координат земельного участка № 90
Система координат МСК 59

№	X	Y
1	2	3
1	500499.10	2216652.97
2	500510.11	2216680.27
3	500465.50	2216702.61
4	500465.40	2216702.66
5	500452.15	2216676.23
1	500499.10	2216652.97

Каталог координат земельного участка № 91
Система координат МСК 59

№	X	Y
1	2	3
1	500510.11	2216680.27
2	500523.56	2216707.09
3	500478.93	2216729.44
4	500478.85	2216729.48
5	500465.40	2216702.66
6	500465.50	2216702.61
1	500510.11	2216680.27

Каталог координат земельного участка № 92
Система координат МСК 59

№	X	Y
1	2	3
1	500523.56	2216707.09
2	500537.01	2216733.91
3	500492.35	2216756.27
4	500492.30	2216756.30
5	500478.85	2216729.48
6	500478.93	2216729.44
1	500523.56	2216707.09

Каталог координат земельного участка № 93
Система координат МСК 59

№	X	Y
1	2	3
1	500537.01	2216733.91
2	500550.45	2216760.73
3	500505.77	2216783.10
4	500505.74	2216783.11
5	500492.30	2216756.30
6	500492.35	2216756.27
1	500537.01	2216733.91

Каталог координат земельного участка № 94
Система координат МСК 59

№	X	Y
1	2	3
1	500550.45	2216760.73
2	500563.90	2216787.55
3	500541.54	2216798.74
4	500519.19	2216809.93
5	500505.74	2216783.11
6	500505.77	2216783.10
1	500550.45	2216760.73

Каталог координат земельного участка № 95
Система координат МСК 59

№	X	Y
1	2	3
1	500563.90	2216787.55
2	500584.06	2216827.77
3	500561.71	2216838.96
4	500541.54	2216798.74
1	500563.90	2216787.55

Каталог координат земельного участка № 96
Система координат МСК 59

№	X	Y
1	2	3
1	500541.54	2216798.74
2	500561.71	2216838.96
3	500539.35	2216850.15
4	500519.19	2216809.93
1	500541.54	2216798.74

Каталог координат земельного участка № 97
Система координат МСК 59

№	X	Y
1	2	3
1	500508.03	2216865.82
2	500487.88	2216825.60
3	500510.23	2216814.41
4	500530.39	2216854.63
1	500508.03	2216865.82

Каталог координат земельного участка № 98
Система координат МСК 59

№	X	Y
1	2	3
1	500487.88	2216825.60
2	500508.03	2216865.82
3	500485.68	2216877.01
4	500465.52	2216836.79
1	500487.88	2216825.60

Каталог координат земельного участка № 99
Система координат МСК 59

№	X	Y
1	2	3
1	500496.79	2216787.59
2	500510.23	2216814.41
3	500487.88	2216825.60
4	500465.52	2216836.79
5	500452.08	2216809.97
1	500496.79	2216787.59

Каталог координат земельного участка № 100
Система координат МСК 59

№	X	Y
1	2	3
1	500483.35	2216760.77
2	500496.79	2216787.59
3	500452.08	2216809.97
4	500438.63	2216783.15
1	500483.35	2216760.77

Каталог координат земельного участка № 101

Система координат МСК 59

№	X	Y
1	2	3
1	500469.91	2216733.95
2	500483.35	2216760.77
3	500438.63	2216783.15
4	500425.19	2216756.33
1	500469.91	2216733.95

Каталог координат земельного участка № 102

Система координат МСК 59

№	X	Y
1	2	3
1	500456.46	2216707.13
2	500469.91	2216733.95
3	500425.19	2216756.33
4	500411.74	2216729.51
1	500456.46	2216707.13

Каталог координат земельного участка № 103

Система координат МСК 59

№	X	Y
1	2	3
1	500443.02	2216680.31
2	500456.46	2216707.13
3	500411.74	2216729.51
4	500398.29	2216702.69
1	500443.02	2216680.31

Каталог координат земельного участка № 104

Система координат МСК 59

№	X	Y
1	2	3
1	500429.58	2216653.49
2	500443.02	2216680.31
3	500398.29	2216702.69
4	500384.85	2216675.87
1	500429.58	2216653.49

Каталог координат земельного участка № 105

Система координат МСК 59

№	X	Y
1	2	3
1	500415.28	2216624.97
2	500429.58	2216653.49
3	500384.85	2216675.87
4	500370.01	2216646.27
5	500392.71	2216635.59
1	500415.28	2216624.97

Каталог координат земельного участка № 106
Система координат МСК 59

№	X	Y
1	2	3
1	500415.28	2216624.97
2	500392.71	2216635.59
3	500371.43	2216593.28
4	500393.05	2216580.61
1	500415.28	2216624.97

Каталог координат земельного участка № 107
Система координат МСК 59

№	X	Y
1	2	3
1	500371.43	2216593.28
2	500392.71	2216635.59
3	500370.01	2216646.27
4	500349.80	2216605.95
1	500371.43	2216593.28

Каталог координат земельного участка № 108
Система координат МСК 59

№	X	Y
1	2	3
1	500370.01	2216646.27
2	500348.41	2216658.92
3	500328.20	2216618.61
4	500349.80	2216605.95
1	500370.01	2216646.27

Каталог координат земельного участка № 109
Система координат МСК 59

№	X	Y
1	2	3
1	500328.20	2216618.61
2	500348.41	2216658.92
3	500326.78	2216671.60
4	500306.57	2216631.29
1	500328.20	2216618.61

Каталог координат земельного участка № 110
Система координат МСК 59

№	X	Y
1	2	3
1	500370.01	2216646.27
2	500384.85	2216675.87
3	500340.65	2216699.27
4	500326.78	2216671.60
5	500348.41	2216658.92
1	500370.01	2216646.27

Каталог координат земельного участка № 111
Система координат МСК 59

№	X	Y
1	2	3
1	500384.85	2216675.87
2	500398.29	2216702.69
3	500353.58	2216725.06
4	500340.65	2216699.27
1	500384.85	2216675.87

Каталог координат земельного участка № 112
Система координат МСК 59

№	X	Y
1	2	3
1	500398.29	2216702.69
2	500411.74	2216729.51
3	500367.10	2216751.85
4	500367.03	2216751.88
5	500353.58	2216725.06
1	500398.29	2216702.69

Каталог координат земельного участка № 113
Система координат МСК 59

№	X	Y
1	2	3
1	500411.74	2216729.51
2	500425.19	2216756.33
3	500380.53	2216778.68
4	500380.48	2216778.71
5	500367.03	2216751.88
6	500367.10	2216751.85
1	500411.74	2216729.51

Каталог координат земельного участка № 114
Система координат МСК 59

№	X	Y
1	2	3
1	500425.19	2216756.33
2	500438.63	2216783.15
3	500393.96	2216805.51
4	500393.93	2216805.53
5	500380.48	2216778.71
6	500380.53	2216778.68
1	500425.19	2216756.33

Каталог координат земельного участка № 115
Система координат МСК 59

№	X	Y
1	2	3
1	500438.63	2216783.15
2	500452.08	2216809.97
3	500407.39	2216832.34
4	500407.37	2216832.35
5	500393.93	2216805.53
6	500393.96	2216805.51
1	500438.63	2216783.15

Каталог координат земельного участка № 116
Система координат МСК 59

№	X	Y
1	2	3
1	500452.08	2216809.97
2	500465.52	2216836.79
3	500443.17	2216847.98
4	500420.82	2216859.17
5	500407.37	2216832.35
6	500407.39	2216832.34
1	500452.08	2216809.97

Каталог координат земельного участка № 117
Система координат МСК 59

№	X	Y
1	2	3
1	500465.52	2216836.79
2	500485.68	2216877.01
3	500463.32	2216888.20
4	500443.17	2216847.98
1	500465.52	2216836.79

Каталог координат земельного участка № 118
Система координат МСК 59

№	X	Y
1	2	3
1	500443.17	2216847.98
2	500463.32	2216888.20
3	500440.98	2216899.39
4	500420.82	2216859.17
1	500443.17	2216847.98

Каталог координат земельного участка № 119
Система координат МСК 59

№	X	Y
1	2	3
1	500411.87	2216863.65
2	500432.03	2216903.87
3	500409.68	2216915.06
4	500389.51	2216874.84
1	500411.87	2216863.65

Каталог координат земельного участка № 120
Система координат МСК 59

№	X	Y
1	2	3
1	500411.87	2216863.65
2	500389.51	2216874.84
3	500369.35	2216834.61
4	500391.70	2216823.42
1	500411.87	2216863.65

Каталог координат земельного участка № 121
Система координат МСК 59

№	X	Y
1	2	3
1	500364.87	2216825.69
2	500344.70	2216785.45
3	500367.06	2216774.26
4	500387.22	2216814.48
1	500364.87	2216825.69

Каталог координат земельного участка № 122
Система координат МСК 59

№	X	Y
1	2	3
1	500344.70	2216785.45
2	500324.54	2216745.22
3	500346.89	2216734.03
4	500367.06	2216774.26
1	500344.70	2216785.45

Каталог координат земельного участка № 123
Система координат МСК 59

№	X	Y
1	2	3
1	500320.05	2216736.28
2	500298.41	2216693.11
3	500320.52	2216680.89
4	500342.41	2216725.09
1	500320.05	2216736.28

Каталог координат земельного участка № 124
Система координат МСК 59

№	X	Y
1	2	3
1	500298.41	2216693.11
2	500281.46	2216702.41
3	500280.04	2216695.06
4	500272.43	2216655.71
5	500272.25	2216654.77
6	500271.81	2216652.49
7	500298.40	2216636.24
8	500320.52	2216680.89
1	500298.41	2216693.11

Каталог координат земельного участка № 125
Система координат МСК 59

№	X	Y
1	2	3
1	500271.81	2216652.49
2	500272.25	2216654.77
3	500272.43	2216655.71
4	500280.04	2216695.06
5	500281.46	2216702.41
6	500269.95	2216708.73
7	500245.32	2216668.68
1	500271.81	2216652.49

Каталог координат земельного участка № 126
Система координат МСК 59

№	X	Y
1	2	3
1	500298.41	2216693.11
2	500320.05	2216736.28
3	500290.84	2216750.90
4	500281.46	2216702.41
1	500298.41	2216693.11

Каталог координат земельного участка № 127
Система координат МСК 59

№	X	Y
1	2	3
1	500322.35	2216796.64
2	500302.19	2216756.41
3	500324.54	2216745.22
4	500344.70	2216785.45
1	500322.35	2216796.64

Каталог координат земельного участка № 128
Система координат МСК 59

№	X	Y
1	2	3
1	500344.70	2216785.45
2	500364.87	2216825.69
3	500342.52	2216836.89
4	500322.35	2216796.64
1	500344.70	2216785.45

Каталог координат земельного участка № 129
Система координат МСК 59

№	X	Y
1	2	3
1	500369.35	2216834.61
2	500389.51	2216874.84
3	500367.16	2216886.03
4	500346.99	2216845.80
1	500369.35	2216834.61

Каталог координат земельного участка № 130
Система координат МСК 59

№	X	Y
1	2	3
1	500389.51	2216874.84
2	500409.68	2216915.06
3	500387.32	2216926.25
4	500367.16	2216886.03
1	500389.51	2216874.84

Каталог координат земельного участка № 131
Система координат МСК 59

№	X	Y
1	2	3
1	500367.16	2216886.03
2	500387.32	2216926.25
3	500364.97	2216937.44
4	500344.80	2216897.22
1	500367.16	2216886.03

Каталог координат земельного участка № 132
Система координат МСК 59

№	X	Y
1	2	3
1	500346.99	2216845.80
2	500367.16	2216886.03
3	500344.80	2216897.22
4	500325.39	2216856.61
1	500346.99	2216845.80

Каталог координат земельного участка № 133
Система координат МСК 59

№	X	Y
1	2	3
1	500322.35	2216796.64
2	500342.52	2216836.89
3	500325.73	2216845.31
4	500322.55	2216838.72
5	500308.35	2216841.38
6	500301.69	2216806.98
1	500322.35	2216796.64

Каталог координат земельного участка № 134
Система координат МСК 59

№	X	Y
1	2	3
1	500270.87	2216760.90
2	500250.15	2216719.49
3	500269.95	2216708.73
4	500281.46	2216702.41
5	500290.84	2216750.90
1	500270.87	2216760.90

Каталог координат земельного участка № 135
Система координат МСК 59

№	X	Y
1	2	3
1	500245.32	2216668.68
2	500269.95	2216708.73
3	500250.15	2216719.49
4	500226.15	2216680.47
1	500245.32	2216668.68

Каталог координат земельного участка № 136
Система координат МСК 59

№	X	Y
1	2	3
1	500226.15	2216680.47
2	500250.15	2216719.49
3	500229.31	2216730.81
4	500205.98	2216692.87
1	500226.15	2216680.47

Каталог координат земельного участка № 137
Система координат МСК 59

№	X	Y
1	2	3
1	500249.67	2216771.52
2	500270.87	2216760.90
3	500250.15	2216719.49
4	500229.31	2216730.81
1	500249.67	2216771.52

Каталог координат земельного участка № 138
Система координат МСК 59

№	X	Y
1	2	3
1	500281.55	2216766.74
2	500301.69	2216806.98
3	500272.46	2216821.61
4	500252.33	2216781.37
1	500281.55	2216766.74

Каталог координат земельного участка № 139
Система координат МСК 59

№	X	Y
1	2	3
1	500292.59	2216861.86
2	500272.46	2216821.61
3	500301.69	2216806.98
4	500308.35	2216841.38
5	500310.57	2216852.86
1	500292.59	2216861.86

Каталог координат земельного участка № 140
Система координат МСК 59

№	X	Y
1	2	3
1	500325.39	2216856.61
2	500344.80	2216897.22
3	500321.42	2216908.93
4	500321.42	2216908.93
5	500312.54	2216863.05
1	500325.39	2216856.61

Каталог координат земельного участка № 141
Система координат МСК 59

№	X	Y
1	2	3
1	500344.80	2216897.22
2	500364.97	2216937.44
3	500330.29	2216954.80
4	500321.42	2216908.93
5	500321.42	2216908.93
1	500344.80	2216897.22

Каталог координат земельного участка № 142
Система координат МСК 59

№	X	Y
1	2	3
1	500315.30	2216962.30
2	500296.48	2216921.41
3	500321.42	2216908.93
4	500330.29	2216954.80
1	500315.30	2216962.30

Каталог координат земельного участка № 143
Система координат МСК 59

№	X	Y
1	2	3
1	500296.48	2216921.41
2	500277.66	2216880.51
3	500312.54	2216863.05
4	500321.42	2216908.93
1	500296.48	2216921.41

Каталог координат земельного участка № 144
Система координат МСК 59

№	X	Y
1	2	3
1	500272.46	2216821.61
2	500292.59	2216861.86
3	500270.23	2216873.05
4	500250.11	2216832.80
1	500272.46	2216821.61

Каталог координат земельного участка № 145
Система координат МСК 59

№	X	Y
1	2	3
1	500252.33	2216781.37
2	500272.46	2216821.61
3	500250.11	2216832.80
4	500229.98	2216792.55
1	500252.33	2216781.37

Каталог координат земельного участка № 146
Система координат МСК 59

№	X	Y
1	2	3
1	500229.31	2216730.81
2	500249.67	2216771.52
3	500228.21	2216782.26
4	500208.21	2216742.27
1	500229.31	2216730.81

Каталог координат земельного участка № 147
Система координат МСК 59

№	X	Y
1	2	3
1	500205.98	2216692.87
2	500229.31	2216730.81
3	500208.21	2216742.27
4	500208.21	2216742.27
5	500185.56	2216705.43
1	500205.98	2216692.87

Каталог координат земельного участка № 148
Система координат МСК 59

№	X	Y
1	2	3
1	500185.56	2216705.43
2	500208.21	2216742.27
3	500208.21	2216742.27
4	500187.10	2216753.74
5	500165.12	2216717.99
1	500185.56	2216705.43

Каталог координат земельного участка № 149
Система координат МСК 59

№	X	Y
1	2	3
1	500208.21	2216742.27
2	500228.21	2216782.26
3	500206.74	2216793.01
4	500187.10	2216753.74
1	500208.21	2216742.27

Каталог координат земельного участка № 150
Система координат МСК 59

№	X	Y
1	2	3
1	500229.98	2216792.55
2	500250.11	2216832.80
3	500227.75	2216843.99
4	500207.63	2216803.74
1	500229.98	2216792.55

Каталог координат земельного участка № 151
Система координат МСК 59

№	X	Y
1	2	3
1	500250.11	2216832.80
2	500270.23	2216873.05
3	500247.88	2216884.24
4	500227.75	2216843.99
1	500250.11	2216832.80

Каталог координат земельного участка № 152
Система координат МСК 59

№	X	Y
1	2	3
1	500269.70	2216934.82
2	500296.48	2216921.41
3	500277.66	2216880.51
4	500249.57	2216894.57
5	500249.57	2216894.57
1	500269.70	2216934.82

Каталог координат земельного участка № 153
Система координат МСК 59

№	X	Y
1	2	3
1	500289.82	2216975.06
2	500315.30	2216962.30
3	500315.30	2216962.30
4	500296.48	2216921.41
5	500269.70	2216934.82
1	500289.82	2216975.06

Каталог координат земельного участка № 154
Система координат МСК 59

№	X	Y
1	2	3
1	500269.70	2216934.82
2	500289.82	2216975.06
3	500267.46	2216986.25
4	500247.34	2216946.01
1	500269.70	2216934.82

Каталог координат земельного участка № 155
Система координат МСК 59

№	X	Y
1	2	3
1	500249.57	2216894.57
2	500269.70	2216934.82
3	500247.34	2216946.01
4	500227.22	2216905.76
1	500249.57	2216894.57

Каталог координат земельного участка № 156
Система координат МСК 59

№	X	Y
1	2	3
1	500227.75	2216843.99
2	500247.88	2216884.24
3	500225.52	2216895.43
4	500205.40	2216855.18
1	500227.75	2216843.99

Каталог координат земельного участка № 157
Система координат МСК 59

№	X	Y
1	2	3
1	500207.63	2216803.74
2	500227.75	2216843.99
3	500205.40	2216855.18
4	500185.27	2216814.93
1	500207.63	2216803.74

Каталог координат земельного участка № 158
Система координат МСК 59

№	X	Y
1	2	3
1	500187.10	2216753.74
2	500206.74	2216793.01
3	500185.27	2216803.75
4	500166.00	2216765.21
1	500187.10	2216753.74

Каталог координат земельного участка № 159
Система координат МСК 59

№	X	Y
1	2	3
1	500165.12	2216717.99
2	500187.10	2216753.74
3	500166.00	2216765.21
4	500150.37	2216773.70
5	500142.31	2216732.02
1	500165.12	2216717.99

Каталог координат земельного участка № 160
Система координат МСК 59

№	X	Y
1	2	3
1	500158.75	2216817.03
2	500185.27	2216803.75
3	500166.00	2216765.21
4	500150.37	2216773.70
1	500158.75	2216817.03

Каталог координат земельного участка № 161
Система координат МСК 59

№	X	Y
1	2	3
1	500185.27	2216814.93
2	500205.40	2216855.18
3	500184.83	2216865.48
4	500169.60	2216873.10
5	500160.72	2216827.22
1	500185.27	2216814.93

Каталог координат земельного участка № 162
Система координат МСК 59

№	X	Y
1	2	3
1	500205.40	2216855.18
2	500225.52	2216895.43
3	500204.95	2216905.72
4	500184.83	2216865.48
1	500205.40	2216855.18

Каталог координат земельного участка № 163
Система координат МСК 59

№	X	Y
1	2	3
1	500184.83	2216865.48
2	500204.95	2216905.72
3	500178.47	2216918.98
4	500169.60	2216873.10
1	500184.83	2216865.48

Каталог координат земельного участка № 164
Система координат МСК 59

№	X	Y
1	2	3
1	500227.22	2216905.76
2	500247.34	2216946.01
3	500224.99	2216957.20
4	500204.86	2216916.95
1	500227.22	2216905.76

Каталог координат земельного участка № 165
Система координат МСК 59

№	X	Y
1	2	3
1	500247.34	2216946.01
2	500267.46	2216986.25
3	500245.11	2216997.44
4	500224.99	2216957.20
1	500247.34	2216946.01

Каталог координат земельного участка № 166
Система координат МСК 59

№	X	Y
1	2	3
1	500224.54	2217007.74
2	500204.42	2216967.50
3	500224.99	2216957.20
4	500245.11	2216997.44
1	500224.54	2217007.74

Каталог координат земельного участка № 167
Система координат МСК 59

№	X	Y
1	2	3
1	500204.42	2216967.50
2	500224.54	2217007.74
3	500201.51	2217019.26
4	500195.22	2217005.62
5	500189.31	2216975.06
1	500204.42	2216967.50

Каталог координат земельного участка № 168
Система координат МСК 59

№	X	Y
1	2	3
1	500204.86	2216916.95
2	500224.99	2216957.20
3	500204.42	2216967.50
4	500189.31	2216975.06
5	500180.44	2216929.18
1	500204.86	2216916.95

Каталог координат земельного участка № 169
Система координат МСК 59

№	X	Y
1	2	3
1	500895.24	2216246.53
2	500852.24	2216245.77
3	500852.62	2216224.21
4	500864.08	2216219.00
5	500877.81	2216217.81
6	500885.35	2216219.07
7	500888.55	2216223.18
8	500891.30	2216232.74
9	500894.55	2216243.90
1	500895.24	2216246.53

Каталог координат земельного участка № 170
Система координат МСК 59

№	X	Y
1	2	3
1	500852.24	2216245.77
2	500895.24	2216246.53
3	500900.49	2216266.60
4	500901.11	2216276.57
5	500851.72	2216275.70
1	500852.24	2216245.77

Каталог координат земельного участка № 171

Система координат МСК 59

№	X	Y
1	2	3
1	500860.88	2216303.17
2	500856.91	2216295.77
3	500851.37	2216295.58
4	500851.72	2216275.70
5	500901.11	2216276.57
6	500901.68	2216285.69
7	500900.21	2216296.54
8	500897.55	2216301.83
9	500890.90	2216303.24
10	500878.27	2216303.38
11	500873.24	2216302.26
12	500866.91	2216300.96
13	500866.91	2216300.96
14	500866.91	2216300.96
15	500866.91	2216300.96
1	500860.88	2216303.17

Каталог координат земельного участка № 172
Система координат МСК 59

№	X	Y
1	2	3
1	500809.61	2216414.00
2	500796.94	2216367.76
3	500822.78	2216360.68
4	500833.30	2216403.01
1	500809.61	2216414.00

Каталог координат земельного участка № 173
Система координат МСК 59

№	X	Y
1	2	3
1	500796.94	2216367.76
2	500809.61	2216414.00
3	500798.01	2216419.38
4	500783.66	2216423.37
5	500770.42	2216375.04
1	500796.94	2216367.76

Каталог координат земельного участка № 174
Система координат МСК 59

№	X	Y
1	2	3
1	500822.78	2216360.68
2	500796.94	2216367.76
3	500770.42	2216375.04
4	500767.02	2216351.53
5	500822.51	2216336.29
6	500822.78	2216360.68
1	500822.78	2216360.68

Каталог координат земельного участка № 175
Система координат МСК 59

№	X	Y
1	2	3
1	500822.51	2216336.29
2	500767.02	2216351.53
3	500763.63	2216328.09
4	500822.23	2216312.00
1	500822.51	2216336.29

Каталог координат земельного участка № 176
Система координат МСК 59

№	X	Y
1	2	3
1	500822.23	2216312.00
2	500763.63	2216328.09
3	500760.24	2216304.65
4	500780.78	2216299.01
5	500801.32	2216293.38
6	500821.96	2216287.71
1	500822.23	2216312.00

Каталог координат земельного участка № 177
Система координат МСК 59

№	X	Y
1	2	3
1	500821.52	2216248.25
2	500821.96	2216287.71
3	500801.32	2216293.38
4	500789.42	2216249.99
5	500802.31	2216246.45
6	500802.32	2216246.45
7	500806.53	2216248.42
1	500821.52	2216248.25

Каталог координат земельного участка № 178
Система координат МСК 59

№	X	Y
1	2	3
1	500789.42	2216249.99
2	500801.32	2216293.38
3	500780.78	2216299.01
4	500768.88	2216255.62
1	500789.42	2216249.99

Каталог координат земельного участка № 179
Система координат МСК 59

№	X	Y
1	2	3
1	500768.88	2216255.62
2	500780.78	2216299.01
3	500760.24	2216304.65
4	500748.34	2216261.25
1	500768.88	2216255.62

Каталог координат земельного участка № 180
Система координат МСК 59

№	X	Y
1	2	3
1	500739.58	2216210.35
2	500768.71	2216228.01
3	500763.63	2216236.48
4	500766.23	2216245.97
5	500726.12	2216256.98
6	500721.57	2216240.40
1	500739.58	2216210.35

Каталог координат земельного участка № 181
Система координат МСК 59

№	X	Y
1	2	3
1	500711.08	2216198.96
2	500726.96	2216203.40
3	500739.58	2216210.35
4	500721.57	2216240.40
5	500697.43	2216238.59
1	500711.08	2216198.96

Каталог координат земельного участка № 182
Система координат МСК 59

№	X	Y
1	2	3
1	500688.03	2216192.52
2	500711.08	2216198.96
3	500697.43	2216238.59
4	500674.96	2216236.91
5	500687.52	2216192.38
1	500688.03	2216192.52

Каталог координат земельного участка № 183
Система координат МСК 59

№	X	Y
1	2	3
1	500698.67	2216264.51
2	500696.70	2216257.07
3	500681.86	2216260.85
4	500674.96	2216236.91
5	500697.43	2216238.59
6	500721.57	2216240.40
7	500726.12	2216256.98
8	500700.55	2216264.00
1	500698.67	2216264.51

Каталог координат земельного участка № 184
Система координат МСК 59

№	X	Y
1	2	3
1	500748.34	2216261.25
2	500760.24	2216304.65
3	500739.70	2216310.29
4	500727.80	2216266.89
1	500748.34	2216261.25

Каталог координат земельного участка № 185
Система координат МСК 59

№	X	Y
1	2	3
1	500727.80	2216266.89
2	500739.70	2216310.29
3	500719.16	2216315.93
4	500707.26	2216272.52
1	500727.80	2216266.89

Каталог координат земельного участка № 186
Система координат МСК 59

№	X	Y
1	2	3
1	500707.26	2216272.52
2	500719.16	2216315.93
3	500698.72	2216321.54
4	500686.82	2216278.13
1	500707.26	2216272.52

Каталог координат земельного участка № 187
Система координат МСК 59

№	X	Y
1	2	3
1	500760.24	2216304.65
2	500763.63	2216328.09
3	500704.93	2216344.20
4	500698.72	2216321.54
5	500719.16	2216315.93
6	500739.70	2216310.29
1	500760.24	2216304.65

Каталог координат земельного участка № 188
Система координат МСК 59

№	X	Y
1	2	3
1	500763.63	2216328.09
2	500767.02	2216351.53
3	500711.14	2216366.87
4	500704.93	2216344.20
1	500763.63	2216328.09

Каталог координат земельного участка № 189
Система координат МСК 59

№	X	Y
1	2	3
1	500767.02	2216351.53
2	500770.42	2216375.04
3	500743.91	2216382.30
4	500717.37	2216389.58
5	500711.14	2216366.87
1	500767.02	2216351.53

Каталог координат земельного участка № 190
Система координат МСК 59

№	X	Y
1	2	3
1	500770.42	2216375.04
2	500783.66	2216423.37
3	500757.18	2216430.74
4	500743.91	2216382.30
1	500770.42	2216375.04

Каталог координат земельного участка № 191
Система координат МСК 59

№	X	Y
1	2	3
1	500743.91	2216382.30
2	500757.18	2216430.74
3	500730.67	2216438.11
4	500717.37	2216389.58
1	500743.91	2216382.30

Каталог координат земельного участка № 192
Система координат МСК 59

№	X	Y
1	2	3
1	500697.45	2216447.36
2	500685.66	2216404.08
3	500708.69	2216397.52
4	500720.85	2216440.85
1	500697.45	2216447.36

Каталог координат земельного участка № 193
Система координат МСК 59

№	X	Y
1	2	3
1	500685.66	2216404.08
2	500697.45	2216447.36
3	500673.36	2216454.06
4	500661.72	2216410.90
1	500685.66	2216404.08

Каталог координат земельного участка № 194
Система координат МСК 59

№	X	Y
1	2	3
1	500708.69	2216397.52
2	500685.66	2216404.08
3	500661.72	2216410.90
4	500655.08	2216386.28
5	500701.80	2216372.97
1	500708.69	2216397.52

Каталог координат земельного участка № 195
Система координат МСК 59

№	X	Y
1	2	3
1	500701.80	2216372.97
2	500655.08	2216386.28
3	500648.46	2216361.76
4	500695.07	2216348.98
1	500701.80	2216372.97

Каталог координат земельного участка № 196
Система координат МСК 59

№	X	Y
1	2	3
1	500688.18	2216324.42
2	500695.07	2216348.98
3	500648.46	2216361.76
4	500641.82	2216337.14
5	500665.64	2216330.61
1	500688.18	2216324.42

Каталог координат земельного участка № 197
Система координат МСК 59

№	X	Y
1	2	3
1	500688.18	2216324.42
2	500665.64	2216330.61
3	500653.92	2216287.16
4	500676.03	2216281.09
1	500688.18	2216324.42

Каталог координат земельного участка № 198
Система координат МСК 59

№	X	Y
1	2	3
1	500653.92	2216287.16
2	500665.64	2216330.61
3	500641.82	2216337.14
4	500630.10	2216293.69
1	500653.92	2216287.16

Каталог координат земельного участка № 199
Система координат МСК 59

№	X	Y
1	2	3
1	500638.10	2216232.86
2	500663.24	2216235.52
3	500673.33	2216271.47
4	500649.61	2216277.97
5	500638.10	2216232.86
1	500638.10	2216232.86

Каталог координат земельного участка № 200
Система координат МСК 59

№	X	Y
1	2	3
1	500638.10	2216232.86
2	500638.10	2216232.86
3	500649.61	2216277.97
4	500627.49	2216284.04
5	500615.77	2216240.59
6	500612.97	2216230.20
1	500638.10	2216232.86

Каталог координат земельного участка № 201
Система координат МСК 59

№	X	Y
1	2	3
1	500638.10	2216232.86
2	500650.23	2216186.06
3	500675.12	2216189.82
4	500663.24	2216235.52
1	500638.10	2216232.86

Каталог координат земельного участка № 202
Система координат МСК 59

№	X	Y
1	2	3
1	500650.23	2216186.06
2	500638.10	2216232.86
3	500612.97	2216230.20
4	500625.38	2216182.30
1	500650.23	2216186.06

Каталог координат земельного участка № 203
Система координат МСК 59

№	X	Y
1	2	3
1	500588.76	2216223.93
2	500600.53	2216178.55
3	500625.38	2216182.30
4	500612.97	2216230.20
1	500588.76	2216223.93

Каталог координат земельного участка № 204
Система координат МСК 59

№	X	Y
1	2	3
1	500600.53	2216178.55
2	500588.76	2216223.93
3	500564.58	2216217.68
4	500576.43	2216172.16
1	500600.53	2216178.55

Каталог координат земельного участка № 205
Система координат МСК 59

№	X	Y
1	2	3
1	500564.58	2216217.68
2	500588.76	2216223.93
3	500612.97	2216230.20
4	500615.77	2216240.59
5	500590.39	2216247.55
6	500566.28	2216254.16
7	500560.54	2216233.19
1	500564.58	2216217.68

Каталог координат земельного участка № 206
Система координат МСК 59

№	X	Y
1	2	3
1	500602.28	2216290.96
2	500590.39	2216247.55
3	500615.77	2216240.59
4	500627.49	2216284.04
1	500602.28	2216290.96

Каталог координат земельного участка № 207
Система координат МСК 59

№	X	Y
1	2	3
1	500590.39	2216247.55
2	500602.28	2216290.96
3	500578.17	2216297.57
4	500566.28	2216254.16
1	500590.39	2216247.55

Каталог координат земельного участка № 208
Система координат МСК 59

№	X	Y
1	2	3
1	500606.28	2216300.23
2	500618.00	2216343.68
3	500592.69	2216350.62
4	500580.81	2216307.22
1	500606.28	2216300.23

Каталог координат земельного участка № 209
Система координат МСК 59

№	X	Y
1	2	3
1	500630.10	2216293.69
2	500641.82	2216337.14
3	500618.00	2216343.68
4	500606.28	2216300.23
1	500630.10	2216293.69

Каталог координат земельного участка № 210
Система координат МСК 59

№	X	Y
1	2	3
1	500648.46	2216361.76
2	500599.43	2216375.22
3	500592.69	2216350.62
4	500618.00	2216343.68
5	500641.82	2216337.14
1	500648.46	2216361.76

Каталог координат земельного участка № 211
Система координат МСК 59

№	X	Y
1	2	3
1	500655.08	2216386.28
2	500606.26	2216400.19
3	500599.43	2216375.22
4	500648.46	2216361.76
1	500655.08	2216386.28

Каталог координат земельного участка № 212
Система координат МСК 59

№	X	Y
1	2	3
1	500661.72	2216410.90
2	500637.77	2216417.72
3	500613.00	2216424.78
4	500606.26	2216400.19
5	500655.08	2216386.28
1	500661.72	2216410.90

Каталог координат земельного участка № 213
Система координат МСК 59

№	X	Y
1	2	3
1	500649.27	2216460.76
2	500637.77	2216417.72
3	500661.72	2216410.90
4	500673.36	2216454.06
1	500649.27	2216460.76

Каталог координат земельного участка № 214
Система координат МСК 59

№	X	Y
1	2	3
1	500637.77	2216417.72
2	500649.27	2216460.76
3	500624.72	2216467.59
4	500613.00	2216424.78
1	500637.77	2216417.72

Каталог координат земельного участка № 215
Система координат МСК 59

№	X	Y
1	2	3
1	500590.43	2216477.13
2	500578.76	2216434.53
3	500603.38	2216427.52
4	500615.09	2216470.27
1	500590.43	2216477.13

Каталог координат земельного участка № 216
Система координат МСК 59

№	X	Y
1	2	3
1	500578.76	2216434.53
2	500590.43	2216477.13
3	500574.15	2216481.66
4	500566.93	2216483.69
5	500555.29	2216441.21
1	500578.76	2216434.53

Каталог координат земельного участка № 217
Система координат МСК 59

№	X	Y
1	2	3
1	500603.38	2216427.52
2	500555.29	2216441.21
3	500548.56	2216416.62
4	500596.64	2216402.92
1	500603.38	2216427.52

Каталог координат земельного участка № 218
Система координат МСК 59

№	X	Y
1	2	3
1	500596.64	2216402.92
2	500548.56	2216416.62
3	500541.57	2216391.09
4	500589.78	2216377.87
1	500596.64	2216402.92

Каталог координат земельного участка № 219

Система координат МСК 59

№	X	Y
1	2	3
1	500583.05	2216353.27
2	500589.78	2216377.87
3	500541.57	2216391.09
4	500534.84	2216366.50
5	500558.56	2216359.99
1	500583.05	2216353.27

Каталог координат земельного участка № 220

Система координат МСК 59

№	X	Y
1	2	3
1	500583.05	2216353.27
2	500558.56	2216359.99
3	500546.68	2216316.58
4	500571.16	2216309.86
1	500583.05	2216353.27

Каталог координат земельного участка № 221

Система координат МСК 59

№	X	Y
1	2	3
1	500546.68	2216316.58
2	500558.56	2216359.99
3	500534.84	2216366.50
4	500522.95	2216323.09
1	500546.68	2216316.58

Каталог координат земельного участка № 222

Система координат МСК 59

№	X	Y
1	2	3
1	500520.31	2216313.44
2	500544.42	2216306.83
3	500532.38	2216262.82
4	500508.09	2216268.83
1	500520.31	2216313.44

Каталог координат земельного участка № 223

Система координат МСК 59

№	X	Y
1	2	3
1	500544.42	2216306.83
2	500568.52	2216300.22
3	500556.64	2216256.82
4	500556.62	2216256.82
5	500532.38	2216262.82
1	500544.42	2216306.83

Каталог координат земельного участка № 224
Система координат МСК 59

№	X	Y
1	2	3
1	500550.19	2216233.27
2	500556.64	2216256.82
3	500556.62	2216256.82
4	500532.38	2216262.82
5	500508.09	2216268.83
6	500500.59	2216241.44
1	500550.19	2216233.27

Каталог координат земельного участка № 225
Система координат МСК 59

№	X	Y
1	2	3
1	500550.19	2216233.27
2	500500.59	2216241.44
3	500500.86	2216224.29
4	500507.03	2216200.50
5	500531.00	2216207.65
6	500554.99	2216214.81
1	500550.19	2216233.27

Каталог координат земельного участка № 226
Система координат МСК 59

№	X	Y
1	2	3
1	500531.00	2216207.65
2	500542.80	2216162.13
3	500566.84	2216169.30
4	500554.99	2216214.81
1	500531.00	2216207.65

Каталог координат земельного участка № 227
Система координат МСК 59

№	X	Y
1	2	3
1	500518.83	2216154.97
2	500542.80	2216162.13
3	500531.00	2216207.65
4	500507.03	2216200.50
1	500518.83	2216154.97

Каталог координат земельного участка № 228
Система координат МСК 59

№	X	Y
1	2	3
1	500495.51	2216145.32
2	500518.83	2216154.97
3	500507.03	2216200.50
4	500483.06	2216193.34
1	500495.51	2216145.32

Каталог координат земельного участка № 229
Система координат МСК 59

№	X	Y
1	2	3
1	500495.51	2216145.32
2	500483.06	2216193.34
3	500459.09	2216186.19
4	500471.96	2216136.53
5	500480.37	2216138.71
1	500495.51	2216145.32

Каталог координат земельного участка № 230
Система координат МСК 59

№	X	Y
1	2	3
1	500500.86	2216224.29
2	500452.09	2216213.22
3	500459.09	2216186.19
4	500483.06	2216193.34
5	500507.03	2216200.50
1	500500.86	2216224.29

Каталог координат земельного участка № 231
Система координат МСК 59

№	X	Y
1	2	3
1	500452.09	2216213.22
2	500500.86	2216224.29
3	500500.59	2216241.44
4	500452.14	2216249.41
5	500447.25	2216231.89
1	500452.09	2216213.22

Каталог координат земельного участка № 232
Система координат МСК 59

№	X	Y
1	2	3
1	500500.59	2216241.44
2	500508.09	2216268.83
3	500485.13	2216274.52
4	500460.82	2216280.53
5	500452.14	2216249.41
1	500500.59	2216241.44

Каталог координат земельного участка № 233
Система координат МСК 59

№	X	Y
1	2	3
1	500497.69	2216319.65
2	500520.31	2216313.44
3	500508.09	2216268.83
4	500485.13	2216274.52
5	500497.66	2216319.54
1	500497.69	2216319.65

Каталог координат земельного участка № 234
Система координат МСК 59

№	X	Y
1	2	3
1	500473.58	2216326.26
2	500497.69	2216319.65
3	500497.66	2216319.54
4	500485.13	2216274.52
5	500460.82	2216280.53
1	500473.58	2216326.26

Каталог координат земельного участка № 235
Система координат МСК 59

№	X	Y
1	2	3
1	500499.22	2216329.60
2	500511.11	2216373.01
3	500488.36	2216379.25
4	500476.27	2216335.90
1	500499.22	2216329.60

Каталог координат земельного участка № 236
Система координат МСК 59

№	X	Y
1	2	3
1	500522.95	2216323.09
2	500534.84	2216366.50
3	500511.11	2216373.01
4	500499.22	2216329.60
1	500522.95	2216323.09

Каталог координат земельного участка № 237
Система координат МСК 59

№	X	Y
1	2	3
1	500541.57	2216391.09
2	500495.21	2216403.81
3	500488.36	2216379.25
4	500511.11	2216373.01
5	500534.84	2216366.50
1	500541.57	2216391.09

Каталог координат земельного участка № 238
Система координат МСК 59

№	X	Y
1	2	3
1	500548.56	2216416.62
2	500502.44	2216429.75
3	500495.21	2216403.81
4	500541.57	2216391.09
1	500548.56	2216416.62

Каталог координат земельного участка № 239
Система координат МСК 59

№	X	Y
1	2	3
1	500555.29	2216441.21
2	500509.29	2216454.31
3	500502.44	2216429.75
4	500548.56	2216416.62
1	500555.29	2216441.21

Каталог координат земельного участка № 240
Система координат МСК 59

№	X	Y
1	2	3
1	500543.45	2216490.30
2	500531.83	2216447.89
3	500555.29	2216441.21
4	500566.93	2216483.69
1	500543.45	2216490.30

Каталог координат земельного участка № 241
Система координат МСК 59

№	X	Y
1	2	3
1	500531.83	2216447.89
2	500543.45	2216490.30
3	500521.08	2216496.59
4	500509.29	2216454.31
1	500531.83	2216447.89

Каталог координат земельного участка № 242
Система координат МСК 59

№	X	Y
1	2	3
1	500485.08	2216507.10
2	500472.56	2216464.77
3	500494.86	2216458.42
4	500506.65	2216500.66
1	500485.08	2216507.10

Каталог координат земельного участка № 243
Система координат МСК 59

№	X	Y
1	2	3
1	500472.56	2216464.77
2	500485.08	2216507.10
3	500463.52	2216513.54
4	500450.91	2216470.94
1	500472.56	2216464.77

Каталог координат земельного участка № 244
Система координат МСК 59

№	X	Y
1	2	3
1	500494.86	2216458.42
2	500472.56	2216464.77
3	500450.91	2216470.94
4	500443.68	2216446.49
5	500488.02	2216433.86
1	500494.86	2216458.42

Каталог координат земельного участка № 245
Система координат МСК 59

№	X	Y
1	2	3
1	500488.02	2216433.86
2	500443.68	2216446.49
3	500435.87	2216420.10
4	500480.74	2216407.78
1	500488.02	2216433.86

Каталог координат земельного участка № 246
Система координат МСК 59

№	X	Y
1	2	3
1	500473.89	2216383.22
2	500480.74	2216407.78
3	500435.87	2216420.10
4	500428.63	2216395.64
5	500451.59	2216389.34
1	500473.89	2216383.22

Каталог координат земельного участка № 247
Система координат МСК 59

№	X	Y
1	2	3
1	500473.89	2216383.22
2	500451.59	2216389.34
3	500438.81	2216346.17
4	500461.80	2216339.87
1	500473.89	2216383.22

Каталог координат земельного участка № 248
Система координат МСК 59

№	X	Y
1	2	3
1	500438.81	2216346.17
2	500451.59	2216389.34
3	500428.63	2216395.64
4	500415.86	2216352.47
1	500438.81	2216346.17

Каталог координат земельного участка № 249
Система координат МСК 59

№	X	Y
1	2	3
1	500423.31	2216293.39
2	500436.07	2216336.55
3	500413.02	2216342.88
4	500400.25	2216299.71
1	500423.31	2216293.39

Каталог координат земельного участка № 250
Система координат МСК 59

№	X	Y
1	2	3
1	500447.35	2216286.79
2	500459.11	2216330.23
3	500436.07	2216336.55
4	500423.31	2216293.39
1	500447.35	2216286.79

Каталог координат земельного участка № 251
Система координат МСК 59

№	X	Y
1	2	3
1	500393.72	2216277.65
2	500441.34	2216264.59
3	500447.35	2216286.79
4	500423.31	2216293.39
5	500400.25	2216299.71
1	500393.72	2216277.65

Каталог координат земельного участка № 252
Система координат МСК 59

№	X	Y
1	2	3
1	500435.33	2216242.39
2	500441.34	2216264.59
3	500393.72	2216277.65
4	500387.20	2216255.60
1	500435.33	2216242.39

Каталог координат земельного участка № 253
Система координат МСК 59

№	X	Y
1	2	3
1	500435.33	2216242.39
2	500387.20	2216255.60
3	500382.35	2216239.22
4	500387.59	2216219.02
5	500432.12	2216230.55
1	500435.33	2216242.39

Каталог координат земельного участка № 254
Система координат МСК 59

№	X	Y
1	2	3
1	500394.36	2216192.88
2	500438.89	2216204.41
3	500432.12	2216230.55
4	500387.59	2216219.02
1	500394.36	2216192.88

Каталог координат земельного участка № 255
Система координат МСК 59

№	X	Y
1	2	3
1	500401.13	2216166.74
2	500423.39	2216172.50
3	500445.65	2216178.27
4	500438.89	2216204.41
5	500394.36	2216192.88
1	500401.13	2216166.74

Каталог координат земельного участка № 256
Система координат МСК 59

№	X	Y
1	2	3
1	500423.39	2216172.50
2	500435.18	2216127.02
3	500457.44	2216132.77
4	500445.65	2216178.27
1	500423.39	2216172.50

Каталог координат земельного участка № 257
Система координат МСК 59

№	X	Y
1	2	3
1	500412.91	2216121.26
2	500435.18	2216127.02
3	500423.39	2216172.50
4	500401.13	2216166.74
1	500412.91	2216121.26

Каталог координат земельного участка № 258
Система координат МСК 59

№	X	Y
1	2	3
1	500412.91	2216121.26
2	500401.13	2216166.74
3	500364.91	2216157.36
4	500403.05	2216118.72
1	500412.91	2216121.26

Каталог координат земельного участка № 259
Система координат МСК 59

№	X	Y
1	2	3
1	500364.91	2216157.36
2	500401.13	2216166.74
3	500394.36	2216192.88
4	500342.98	2216179.57
1	500364.91	2216157.36

Каталог координат земельного участка № 260
Система координат МСК 59

№	X	Y
1	2	3
1	500342.98	2216179.57
2	500394.36	2216192.88
3	500387.59	2216219.02
4	500331.93	2216204.60
5	500336.79	2216185.84
1	500342.98	2216179.57

Каталог координат земельного участка № 261
Система координат МСК 59

№	X	Y
1	2	3
1	500382.35	2216239.22
2	500329.09	2216235.42
3	500326.27	2216226.45
4	500331.93	2216204.60
5	500387.59	2216219.02
1	500382.35	2216239.22

Каталог координат земельного участка № 262
Система координат МСК 59

№	X	Y
1	2	3
1	500339.53	2216268.67
2	500387.20	2216255.60
3	500382.35	2216239.22
4	500329.09	2216235.42
1	500339.53	2216268.67

Каталог координат земельного участка № 263
Система координат МСК 59

№	X	Y
1	2	3
1	500387.20	2216255.60
2	500393.72	2216277.65
3	500346.43	2216290.63
4	500339.53	2216268.67
1	500387.20	2216255.60

Каталог координат земельного участка № 264
Система координат МСК 59

№	X	Y
1	2	3
1	500346.43	2216290.63
2	500393.72	2216277.65
3	500400.25	2216299.71
4	500377.20	2216306.04
5	500353.32	2216312.59
1	500346.43	2216290.63

Каталог координат земельного участка № 265
Система координат МСК 59

№	X	Y
1	2	3
1	500400.25	2216299.71
2	500413.02	2216342.88
3	500389.96	2216349.20
4	500377.20	2216306.04
1	500400.25	2216299.71

Каталог координат земельного участка № 266
Система координат МСК 59

№	X	Y
1	2	3
1	500377.20	2216306.04
2	500389.96	2216349.20
3	500366.81	2216355.55
4	500353.32	2216312.59
1	500377.20	2216306.04

Каталог координат земельного участка № 267
Система координат МСК 59

№	X	Y
1	2	3
1	500392.91	2216358.77
2	500405.68	2216401.94
3	500383.31	2216408.08
4	500369.82	2216365.11
1	500392.91	2216358.77

Каталог координат земельного участка № 268
Система координат МСК 59

№	X	Y
1	2	3
1	500415.86	2216352.47
2	500428.63	2216395.64
3	500405.68	2216401.94
4	500392.91	2216358.77
1	500415.86	2216352.47

Каталог координат земельного участка № 269
Система координат МСК 59

№	X	Y
1	2	3
1	500397.91	2216430.51
2	500435.87	2216420.10
3	500428.63	2216395.64
4	500405.68	2216401.94
5	500383.31	2216408.08
6	500386.46	2216418.10
7	500393.41	2216416.19
1	500397.91	2216430.51

Каталог координат земельного участка № 270
Система координат МСК 59

№	X	Y
1	2	3
1	500443.68	2216446.49
2	500399.34	2216459.12
3	500390.96	2216432.42
4	500397.91	2216430.51
5	500435.87	2216420.10
1	500443.68	2216446.49

Каталог координат земельного участка № 271
Система координат МСК 59

№	X	Y
1	2	3
1	500450.91	2216470.94
2	500429.27	2216477.10
3	500406.98	2216483.45
4	500399.34	2216459.12
5	500443.68	2216446.49
1	500450.91	2216470.94

Каталог координат земельного участка № 272
Система координат МСК 59

№	X	Y
1	2	3
1	500441.96	2216519.98
2	500429.27	2216477.10
3	500450.91	2216470.94
4	500463.52	2216513.54
1	500441.96	2216519.98

Каталог координат земельного участка № 273
Система координат МСК 59

№	X	Y
1	2	3
1	500429.27	2216477.10
2	500441.96	2216519.98
3	500420.47	2216526.40
4	500406.98	2216483.45
1	500429.27	2216477.10

Каталог координат земельного участка № 274
Система координат МСК 59

№	X	Y
1	2	3
1	500400.77	2216497.37
2	500411.41	2216531.37
3	500391.12	2216542.73
4	500376.19	2216505.06
1	500400.77	2216497.37

Каталог координат земельного участка № 275
Система координат МСК 59

№	X	Y
1	2	3
1	500376.19	2216505.06
2	500391.12	2216542.73
3	500372.13	2216553.37
4	500353.77	2216512.08
1	500376.19	2216505.06

Каталог координат земельного участка № 276
Система координат МСК 59

№	X	Y
1	2	3
1	500343.79	2216489.64
2	500394.05	2216475.91
3	500400.77	2216497.37
4	500376.19	2216505.06
5	500353.77	2216512.08
1	500343.79	2216489.64

Каталог координат земельного участка № 277
Система координат МСК 59

№	X	Y
1	2	3
1	500394.05	2216475.91
2	500343.79	2216489.64
3	500334.98	2216469.82
4	500387.63	2216455.39
1	500394.05	2216475.91

Каталог координат земельного участка № 278
Система координат МСК 59

№	X	Y
1	2	3
1	500380.64	2216433.08
2	500387.63	2216455.39
3	500334.98	2216469.82
4	500328.01	2216447.52
1	500380.64	2216433.08

Каталог координат земельного участка № 279
Система координат МСК 59

№	X	Y
1	2	3
1	500380.64	2216433.08
2	500328.01	2216447.52
3	500321.02	2216425.16
4	500330.23	2216422.64
5	500351.93	2216416.69
6	500373.65	2216410.73
1	500380.64	2216433.08

Каталог координат земельного участка № 280
Система координат МСК 59

№	X	Y
1	2	3
1	500360.19	2216367.75
2	500373.65	2216410.73
3	500351.93	2216416.69
4	500338.48	2216373.70
1	500360.19	2216367.75

Каталог координат земельного участка № 281
Система координат МСК 59

№	X	Y
1	2	3
1	500338.48	2216373.70
2	500351.93	2216416.69
3	500330.23	2216422.64
4	500316.77	2216379.66
1	500338.48	2216373.70

Каталог координат земельного участка № 282
Система координат МСК 59

№	X	Y
1	2	3
1	500313.77	2216370.10
2	500335.49	2216364.14
3	500321.66	2216319.98
4	500299.87	2216325.70
1	500313.77	2216370.10

Каталог координат земельного участка № 283
Система координат МСК 59

№	X	Y
1	2	3
1	500335.49	2216364.14
2	500357.20	2216358.19
3	500343.45	2216314.26
4	500321.66	2216319.98
1	500335.49	2216364.14

Каталог координат земельного участка № 284
Система координат МСК 59

№	X	Y
1	2	3
1	500321.66	2216319.98
2	500308.28	2216277.25
3	500330.03	2216271.28
4	500343.45	2216314.26
1	500321.66	2216319.98

Каталог координат земельного участка № 285
Система координат МСК 59

№	X	Y
1	2	3
1	500321.66	2216319.98
2	500299.87	2216325.70
3	500286.56	2216283.21
4	500308.28	2216277.25
1	500321.66	2216319.98

Каталог координат земельного участка № 286
Система координат МСК 59

№	X	Y
1	2	3
1	500284.77	2216277.47
2	500328.20	2216265.55
3	500320.44	2216240.75
4	500298.95	2216247.47
5	500281.04	2216265.55
6	500281.04	2216265.55
1	500284.77	2216277.47

Каталог координат земельного участка № 287
Система координат МСК 59

№	X	Y
1	2	3
1	500266.32	2216253.14
2	500293.77	2216220.58
3	500315.95	2216226.41
4	500315.95	2216226.41
5	500320.44	2216240.75
6	500298.95	2216247.47
7	500281.04	2216265.55
8	500281.04	2216265.55
1	500266.32	2216253.14

Каталог координат земельного участка № 288
Система координат МСК 59

№	X	Y
1	2	3
1	500248.03	2216287.55
2	500284.77	2216277.47
3	500281.04	2216265.55
4	500266.32	2216253.14
5	500245.59	2216235.67
6	500235.51	2216247.63
7	500245.63	2216279.90
1	500248.03	2216287.55

Каталог координат земельного участка № 289
Система координат МСК 59

№	X	Y
1	2	3
1	500272.67	2216203.56
2	500293.77	2216220.58
3	500266.32	2216253.14
4	500245.59	2216235.67
1	500272.67	2216203.56

Каталог координат земельного участка № 290
Система координат МСК 59

№	X	Y
1	2	3
1	500251.94	2216186.10
2	500272.67	2216203.56
3	500245.59	2216235.67
4	500224.87	2216218.21
1	500251.94	2216186.10

Каталог координат земельного участка № 291
Система координат МСК 59

№	X	Y
1	2	3
1	500231.22	2216168.63
2	500251.94	2216186.10
3	500224.87	2216218.21
4	500204.15	2216200.74
1	500231.22	2216168.63

Каталог координат земельного участка № 292
Система координат МСК 59

№	X	Y
1	2	3
1	500231.22	2216168.63
2	500204.15	2216200.74
3	500187.39	2216186.61
4	500205.29	2216150.48
5	500215.95	2216155.76
1	500231.22	2216168.63

Каталог координат земельного участка № 293
Система координат МСК 59

№	X	Y
1	2	3
1	500187.39	2216186.61
2	500204.15	2216200.74
3	500224.87	2216218.21
4	500211.40	2216234.20
5	500173.88	2216224.77
6	500179.79	2216201.95
1	500187.39	2216186.61

Каталог координат земельного участка № 294
Система координат МСК 59

№	X	Y
1	2	3
1	500228.34	2216284.65
2	500245.63	2216279.90
3	500235.51	2216247.63
4	500245.59	2216235.67
5	500224.87	2216218.21
6	500211.40	2216234.20
7	500212.51	2216255.08
8	500224.65	2216277.75
1	500228.34	2216284.65

Каталог координат земельного участка № 295
Система координат МСК 59

№	X	Y
1	2	3
1	500173.88	2216224.77
2	500211.40	2216234.20
3	500212.51	2216255.08
4	500164.54	2216260.82
1	500173.88	2216224.77

Каталог координат земельного участка № 296
Система координат МСК 59

№	X	Y
1	2	3
1	500164.54	2216260.82
2	500212.51	2216255.08
3	500224.65	2216277.75
4	500178.55	2216286.99
5	500178.55	2216286.99
1	500164.54	2216260.82

Каталог координат земельного участка № 297
Система координат МСК 59

№	X	Y
1	2	3
1	500178.55	2216286.99
2	500224.65	2216277.75
3	500228.34	2216284.65
4	500235.12	2216297.32
5	500190.62	2216309.54
1	500178.55	2216286.99

Каталог координат земельного участка № 298
Система координат МСК 59

№	X	Y
1	2	3
1	500235.12	2216297.32
2	500245.76	2216317.21
3	500201.27	2216329.43
4	500190.62	2216309.54
1	500235.12	2216297.32

Каталог координат земельного участка № 299
Система координат МСК 59

№	X	Y
1	2	3
1	500201.27	2216329.43
2	500245.76	2216317.21
3	500256.42	2216337.11
4	500211.91	2216349.31
1	500201.27	2216329.43

Каталог координат земельного участка № 300
Система координат МСК 59

№	X	Y
1	2	3
1	500278.17	2216331.40
2	500256.42	2216337.11
3	500245.76	2216317.21
4	500235.12	2216297.32
5	500260.80	2216290.27
1	500278.17	2216331.40

Каталог координат земельного участка № 301
Система координат МСК 59

№	X	Y
1	2	3
1	500299.87	2216325.70
2	500278.17	2216331.40
3	500260.80	2216290.27
4	500286.56	2216283.21
1	500299.87	2216325.70

Каталог координат земельного участка № 302
Система координат МСК 59

№	X	Y
1	2	3
1	500292.94	2216375.82
2	500313.77	2216370.10
3	500299.87	2216325.70
4	500278.17	2216331.40
1	500292.94	2216375.82

Каталог координат земельного участка № 303
Система координат МСК 59

№	X	Y
1	2	3
1	500272.57	2216381.40
2	500292.94	2216375.82
3	500278.17	2216331.40
4	500256.42	2216337.11
5	500264.16	2216358.34
1	500272.57	2216381.40

Каталог координат земельного участка № 304
Система координат МСК 59

№	X	Y
1	2	3
1	500256.42	2216337.11
2	500264.16	2216358.34
3	500222.80	2216369.66
4	500211.91	2216349.31
1	500256.42	2216337.11

Каталог координат земельного участка № 305
Система координат МСК 59

№	X	Y
1	2	3
1	500234.66	2216391.81
2	500272.57	2216381.40
3	500264.16	2216358.34
4	500222.80	2216369.66
1	500234.66	2216391.81

Каталог координат земельного участка № 306
Система координат МСК 59

№	X	Y
1	2	3
1	500273.35	2216391.57
2	500286.81	2216434.55
3	500261.28	2216441.55
4	500239.50	2216400.86
1	500273.35	2216391.57

Каталог координат земельного участка № 307
Система координат МСК 59

№	X	Y
1	2	3
1	500295.06	2216385.62
2	500308.52	2216428.59
3	500286.81	2216434.55
4	500273.35	2216391.57
1	500295.06	2216385.62

Каталог координат земельного участка № 308
Система координат МСК 59

№	X	Y
1	2	3
1	500316.77	2216379.66
2	500330.23	2216422.64
3	500308.52	2216428.59
4	500295.06	2216385.62
1	500316.77	2216379.66

Каталог координат земельного участка № 309
Система координат МСК 59

№	X	Y
1	2	3
1	500321.02	2216425.16
2	500328.01	2216447.52
3	500272.61	2216462.71
4	500261.28	2216441.55
5	500286.81	2216434.55
6	500308.52	2216428.59
1	500321.02	2216425.16

Каталог координат земельного участка № 310
Система координат МСК 59

№	X	Y
1	2	3
1	500334.98	2216469.82
2	500286.62	2216488.89
3	500272.61	2216462.71
4	500328.01	2216447.52
1	500334.98	2216469.82

Каталог координат земельного участка № 311
Система координат МСК 59

№	X	Y
1	2	3
1	500343.79	2216489.64
2	500343.79	2216489.64
3	500299.67	2216513.26
4	500286.62	2216488.89
5	500334.98	2216469.82
1	500343.79	2216489.64

Каталог координат земельного участка № 312
Система координат МСК 59

№	X	Y
1	2	3
1	500299.67	2216513.26
2	500343.79	2216489.64
3	500343.79	2216489.64
4	500353.77	2216512.08
5	500353.77	2216512.08
6	500331.95	2216524.30
7	500311.66	2216535.66
1	500299.67	2216513.26

Каталог координат земельного участка № 313
Система координат МСК 59

№	X	Y
1	2	3
1	500353.77	2216512.08
2	500372.13	2216553.37
3	500372.13	2216553.37
4	500353.06	2216564.05
5	500331.95	2216524.30
6	500353.77	2216512.08
1	500353.77	2216512.08

Каталог координат земельного участка № 314
Система координат МСК 59

№	X	Y
1	2	3
1	500331.95	2216524.30
2	500353.06	2216564.05
3	500332.90	2216575.34
4	500311.66	2216535.66
1	500331.95	2216524.30

Каталог координат земельного участка № 315
Система координат МСК 59

№	X	Y
1	2	3
1	500272.81	2216579.61
2	500312.09	2216557.67
3	500324.13	2216580.15
4	500289.35	2216599.58
5	500277.26	2216587.92
1	500272.81	2216579.61

Каталог координат земельного участка № 316
Система координат МСК 59

№	X	Y
1	2	3
1	500300.06	2216535.18
2	500312.09	2216557.67
3	500272.81	2216579.61
4	500268.25	2216571.10
5	500260.77	2216557.13
1	500300.06	2216535.18

Каталог координат земельного участка № 317
Система координат МСК 59

№	X	Y
1	2	3
1	500288.02	2216512.69
2	500300.06	2216535.18
3	500260.77	2216557.13
4	500248.73	2216534.64
1	500288.02	2216512.69

Каталог координат земельного участка № 318
Система координат МСК 59

№	X	Y
1	2	3
1	500275.98	2216490.21
2	500288.02	2216512.69
3	500248.73	2216534.64
4	500240.58	2216519.42
5	500236.69	2216512.16
1	500275.98	2216490.21

Каталог координат земельного участка № 319

Система координат МСК 59

№	X	Y
1	2	3
1	500263.95	2216467.72
2	500275.98	2216490.21
3	500236.69	2216512.16
4	500231.00	2216501.53
5	500224.65	2216489.67
1	500263.95	2216467.72

Каталог координат земельного участка № 320

Система координат МСК 59

№	X	Y
1	2	3
1	500251.91	2216445.24
2	500263.95	2216467.72
3	500224.65	2216489.67
4	500222.30	2216485.28
5	500213.59	2216469.01
6	500212.62	2216467.19
1	500251.91	2216445.24

Каталог координат земельного участка № 321

Система координат МСК 59

№	X	Y
1	2	3
1	500239.88	2216422.75
2	500251.91	2216445.24
3	500212.62	2216467.19
4	500204.92	2216452.82
5	500200.57	2216444.71
1	500239.88	2216422.75

Каталог координат земельного участка № 322

Система координат МСК 59

№	X	Y
1	2	3
1	500239.88	2216422.75
2	500200.57	2216444.71
3	500196.27	2216436.67
4	500187.74	2216420.72
5	500183.16	2216412.16
6	500227.67	2216399.95
1	500239.88	2216422.75

Каталог координат земельного участка № 323

Система координат МСК 59

№	X	Y
1	2	3
1	500169.51	2216386.67
2	500209.19	2216365.42
3	500224.77	2216394.52
4	500180.25	2216406.73
5	500170.48	2216388.48
1	500169.51	2216386.67

Каталог координат земельного участка № 324
Система координат МСК 59

№	X	Y
1	2	3
1	500209.19	2216365.42
2	500169.51	2216386.67
3	500161.92	2216372.48
4	500156.39	2216362.15
5	500196.07	2216340.91
1	500209.19	2216365.42

Каталог координат земельного участка № 325
Система координат МСК 59

№	X	Y
1	2	3
1	500196.07	2216340.91
2	500156.39	2216362.15
3	500153.38	2216356.52
4	500144.84	2216340.58
5	500143.27	2216337.65
6	500182.95	2216316.40
1	500196.07	2216340.91

Каталог координат земельного участка № 326
Система координат МСК 59

№	X	Y
1	2	3
1	500182.95	2216316.40
2	500143.27	2216337.65
3	500136.32	2216324.65
4	500130.16	2216313.13
5	500169.83	2216291.89
1	500182.95	2216316.40

Каталог координат земельного участка № 327
Система координат МСК 59

№	X	Y
1	2	3
1	500169.83	2216291.89
2	500130.16	2216313.13
3	500127.82	2216308.77
4	500126.84	2216306.93
5	500117.04	2216288.62
6	500156.71	2216267.38
1	500169.83	2216291.89

Каталог координат земельного участка № 328
Система координат МСК 59

№	X	Y
1	2	3
1	500099.13	2216235.01
2	500153.88	2216262.09
3	500156.71	2216267.38
4	500117.04	2216288.62
5	500093.79	2216245.19
1	500099.13	2216235.01

Каталог координат земельного участка № 329
Система координат МСК 59

№	X	Y
1	2	3
1	500113.96	2216206.76
2	500161.55	2216230.34
3	500155.43	2216256.09
4	500155.42	2216256.15
5	500101.92	2216229.70
1	500113.96	2216206.76

Каталог координат земельного участка № 330
Система координат МСК 59

№	X	Y
1	2	3
1	500126.04	2216183.75
2	500167.71	2216204.40
3	500161.55	2216230.34
4	500113.96	2216206.76
1	500126.04	2216183.75

Каталог координат земельного участка № 331
Система координат МСК 59

№	X	Y
1	2	3
1	500167.71	2216204.40
2	500126.04	2216183.75
3	500139.12	2216158.85
4	500179.95	2216179.08
1	500167.71	2216204.40

Каталог координат земельного участка № 332
Система координат МСК 59

№	X	Y
1	2	3
1	500179.95	2216179.08
2	500139.12	2216158.85
3	500141.07	2216155.12
4	500148.49	2216140.97
5	500151.84	2216131.67
6	500193.27	2216152.20
1	500179.95	2216179.08

Каталог координат земельного участка № 333
Система координат МСК 59

№	X	Y
1	2	3
1	500184.83	2216106.35
2	500199.77	2216139.08
3	500193.27	2216152.20
4	500151.84	2216131.67
5	500157.33	2216116.44
6	500184.83	2216106.35
1	500184.83	2216106.35

Каталог координат земельного участка № 334
Система координат МСК 59

№	X	Y
1	2	3
1	500199.77	2216139.08
2	500231.99	2216113.85
3	500193.03	2216092.71
4	500193.03	2216092.71
5	500193.03	2216092.71
6	500184.83	2216106.35
7	500184.83	2216106.35
1	500199.77	2216139.08

Каталог координат земельного участка № 335
Система координат МСК 59

№	X	Y
1	2	3
1	500231.99	2216113.85
2	500193.03	2216092.71
3	500193.03	2216092.71
4	500201.46	2216078.68
5	500201.46	2216078.68
6	500201.46	2216078.68
7	500257.99	2216093.49
1	500231.99	2216113.85

Каталог координат земельного участка № 336
Система координат МСК 59

№	X	Y
1	2	3
1	500257.99	2216093.49
2	500201.46	2216078.68
3	500201.46	2216078.68
4	500201.46	2216078.67
5	500200.70	2216055.94
6	500273.82	2216074.89
7	500264.40	2216082.26
8	500267.41	2216086.11
1	500257.99	2216093.49

Каталог координат земельного участка № 337
Система координат МСК 59

№	X	Y
1	2	3
1	500288.30	2216078.64
2	500294.13	2216080.15
3	500399.99	2216107.57
4	500296.97	2216211.96
5	500210.80	2216139.33
1	500288.30	2216078.64

Каталог координат земельного участка № 338
Система координат МСК 59

№	X	Y
1	2	3
1	500327.94	2216180.96
2	500318.35	2216217.34
3	500296.97	2216211.96
1	500327.94	2216180.96

Каталог координат земельного участка № 339
Система координат МСК 59

№	X	Y
1	2	3
1	500393.41	2216416.19
2	500397.91	2216430.51
3	500390.96	2216432.42
4	500386.46	2216418.10
1	500393.41	2216416.19

Каталог координат земельного участка № 340
Система координат МСК 59

№	X	Y
1	2	3
1	500684.05	2216268.53
2	500698.67	2216264.51
3	500696.70	2216257.07
4	500681.86	2216260.85
1	500684.05	2216268.53

Каталог координат земельного участка № 341
Система координат МСК 59

№	X	Y
1	2	3
1	500790.96	2216230.10
2	500754.83	2216205.49
3	500754.83	2216205.49
4	500754.83	2216205.49
5	500770.91	2216203.65
6	500790.96	2216230.10
1	500790.96	2216230.10

Каталог координат земельного участка № 342
Система координат МСК 59

№	X	Y
1	2	3
1	500768.71	2216228.01
2	500788.33	2216239.91
3	500766.23	2216245.97
4	500763.63	2216236.48
1	500768.71	2216228.01

Каталог координат земельного участка № 343
Система координат МСК 59

№	X	Y
1	2	3
1	500851.39	2216311.21
2	500855.68	2216306.74
3	500858.12	2216304.18
4	500858.12	2216304.18
5	500858.12	2216304.18
6	500860.88	2216303.17
7	500860.88	2216303.17
8	500856.91	2216295.77
9	500851.37	2216295.58
10	500851.14	2216308.71
1	500851.39	2216311.21

Каталог координат земельного участка № 344
Система координат МСК 59

№	X	Y
1	2	3
1	500850.44	2216381.51
2	500845.25	2216383.28
3	500843.92	2216379.28
4	500849.09	2216377.56
1	500850.44	2216381.51

Каталог координат земельного участка № 345
Система координат МСК 59

№	X	Y
1	2	3
1	501402.66	2216431.41
2	501369.46	2216448.03
3	501368.03	2216444.67
4	501373.08	2216434.41
5	501375.06	2216419.38
6	501379.68	2216416.39
7	501392.14	2216423.30
1	501402.66	2216431.41

Каталог координат земельного участка № 346
Система координат МСК 59

№	X	Y
1	2	3
1	501255.17	2216486.40
2	501255.64	2216491.59
3	501244.28	2216497.28
4	501227.97	2216494.71
5	501229.10	2216486.02
1	501255.17	2216486.40

Каталог координат земельного участка № 347
Система координат МСК 59

№	X	Y
1	2	3
1	501026.09	2216505.78
2	501012.36	2216509.14
3	501017.82	2216503.50
4	501019.95	2216500.12
5	501021.20	2216493.75
6	501022.69	2216493.41
1	501026.09	2216505.78

Каталог координат земельного участка № 348
Система координат МСК 59

№	X	Y
1	2	3
1	500829.91	2216603.41
2	500795.98	2216620.40
3	500780.55	2216589.70
4	500799.20	2216580.32
5	500834.24	2216587.98
1	500829.91	2216603.41

Каталог координат земельного участка № 349
Система координат МСК 59

№	X	Y
1	2	3
1	500776.55	2216581.73
2	500800.92	2216569.48
3	500768.46	2216559.76
4	500764.49	2216556.48
5	500762.19	2216553.16
1	500776.55	2216581.73

Каталог координат земельного участка № 350
Система координат МСК 59

№	X	Y
1	2	3
1	500762.19	2216553.11
2	500780.65	2216522.07
3	500780.65	2216522.07
4	500780.65	2216522.07
5	500755.47	2216528.62
1	500762.19	2216553.11

Каталог координат земельного участка № 351
Система координат МСК 59

№	X	Y
1	2	3
1	500588.38	2216724.81
2	500595.16	2216738.34
3	500588.69	2216741.58
4	500581.95	2216728.13
1	500588.38	2216724.81

Каталог координат земельного участка № 352
Система координат МСК 59

№	X	Y
1	2	3
1	500302.19	2216756.41
2	500322.35	2216796.64
3	500301.69	2216806.98
4	500292.82	2216761.10
1	500302.19	2216756.41

Каталог координат земельного участка № 353
Система координат МСК 59

№	X	Y
1	2	3
1	500301.69	2216806.98
2	500281.55	2216766.74
3	500292.82	2216761.10
1	500301.69	2216806.98

Каталог координат земельного участка № 354
Система координат МСК 59

№	X	Y
1	2	3
1	500310.57	2216852.86
2	500308.35	2216841.38
3	500322.55	2216838.72
4	500325.73	2216845.31
1	500310.57	2216852.86

Каталог координат земельного участка № 355
Система координат МСК 59

№	X	Y
1	2	3
1	500271.81	2216652.49
2	500245.32	2216668.68
3	500226.15	2216680.47
4	500205.98	2216692.87
5	500185.56	2216705.43
6	500165.12	2216717.99
7	500142.31	2216732.02
8	500150.37	2216773.70
9	500158.75	2216817.03
10	500185.27	2216803.75
11	500206.74	2216793.01
12	500228.21	2216782.26
13	500249.67	2216771.52
14	500270.87	2216760.90
15	500290.84	2216750.90
16	500292.82	2216761.10
17	500281.55	2216766.74
18	500252.33	2216781.37
19	500229.98	2216792.55
20	500207.63	2216803.74
21	500185.27	2216814.93
22	500160.72	2216827.22
23	500169.60	2216873.10
24	500178.47	2216918.98
25	500204.95	2216905.72
26	500225.52	2216895.43
27	500247.88	2216884.24
28	500270.23	2216873.05
29	500292.59	2216861.86
30	500310.57	2216852.86
31	500312.54	2216863.05
32	500312.54	2216863.05
33	500277.66	2216880.51
34	500249.57	2216894.57
35	500249.57	2216894.57
36	500227.22	2216905.76
37	500204.86	2216916.95
38	500180.44	2216929.18
39	500189.31	2216975.06
40	500195.22	2217005.62
41	500201.51	2217019.26
42	500224.54	2217007.74
43	500245.11	2216997.44
44	500267.46	2216986.25
45	500289.82	2216975.06
46	500315.30	2216962.30
47	500315.30	2216962.30
48	500330.29	2216954.80
49	500330.29	2216954.80
50	500332.66	2216967.03
51	500189.41	2217038.74

52	500138.94	2216777.82
53	500131.45	2216739.09
54	500131.17	2216737.65
55	500129.78	2216730.45
56	500144.06	2216721.40
57	500191.09	2216691.59
58	500191.95	2216691.07
59	500232.57	2216667.05
60	500239.78	2216662.97
61	500240.64	2216662.45
62	500270.04	2216643.38
63	500270.04	2216643.38
1	500271.81	2216652.49

Каталог координат земельного участка № 356
Система координат МСК 59

№	X	Y
1	2	3
1	501379.68	2216416.29
2	501379.68	2216416.39
3	501379.68	2216416.39
4	501375.06	2216419.38
5	501373.08	2216434.41
6	501368.03	2216444.67
7	501369.46	2216448.03
8	501368.84	2216448.34
9	501349.94	2216457.80
10	501315.36	2216475.11
11	501235.42	2216515.13
12	501217.52	2216524.09
13	500332.66	2216967.03
14	500330.29	2216954.80
15	500364.97	2216937.44
16	500387.32	2216926.25
17	500409.68	2216915.06
18	500432.03	2216903.87
19	500411.87	2216863.65
20	500391.70	2216823.42
21	500369.35	2216834.61
22	500346.99	2216845.80
23	500325.39	2216856.61
24	500312.54	2216863.05
25	500310.57	2216852.86
26	500310.57	2216852.86
27	500325.73	2216845.31
28	500342.52	2216836.89
29	500364.87	2216825.69
30	500387.22	2216814.48
31	500367.06	2216774.26
32	500346.89	2216734.03
33	500324.54	2216745.22
34	500302.19	2216756.41
35	500292.82	2216761.10
36	500290.84	2216750.90
37	500320.05	2216736.28
38	500342.41	2216725.09
39	500320.52	2216680.89
40	500298.40	2216636.24
41	500271.81	2216652.49
42	500270.04	2216643.38
43	500338.31	2216603.46
44	500338.81	2216604.32
45	500339.67	2216603.82
46	500339.17	2216602.96
47	500380.17	2216578.86
48	500380.67	2216579.72
49	500381.53	2216579.22
50	500381.03	2216578.36
51	500428.08	2216550.92

52	500428.58	2216551.78
53	500429.44	2216551.28
54	500428.94	2216550.42
55	500429.80	2216549.88
56	500523.45	2216523.50
57	500523.73	2216524.46
58	500524.69	2216524.19
59	500524.42	2216523.22
60	500574.02	2216509.15
61	500574.30	2216510.11
62	500575.26	2216509.83
63	500574.98	2216508.87
64	500627.64	2216492.97
65	500827.11	2216438.37
66	500872.83	2216425.44
67	500873.11	2216426.40
68	500874.07	2216426.11
69	500873.79	2216425.15
70	500875.60	2216424.57
71	500875.70	2216424.77
72	500881.87	2216437.74
73	500881.87	2216437.74
74	500869.76	2216447.19
75	500864.58	2216436.32
76	500818.43	2216448.98
77	500787.80	2216457.39
78	500739.58	2216470.62
79	500747.51	2216499.55
80	500747.58	2216499.84
81	500747.58	2216499.84
82	500755.47	2216528.62
83	500762.19	2216553.11
84	500762.19	2216553.16
85	500776.55	2216581.73
86	500800.92	2216569.48
87	500821.19	2216575.54
88	500841.25	2216579.28
89	500848.65	2216579.41
90	500855.21	2216575.20
91	500872.60	2216559.64
92	500885.60	2216553.09
93	500932.34	2216533.45
94	500973.52	2216520.36
95	500993.37	2216515.48
96	501000.19	2216513.81
97	501012.36	2216509.14
98	501012.36	2216509.14
99	501012.36	2216509.14
100	501026.09	2216505.78
101	501022.69	2216493.41
102	501021.20	2216493.75
103	501019.95	2216500.12
104	501018.81	2216501.94

105	501019.95	2216500.12
106	501021.20	2216493.75
107	501020.31	2216484.41
108	501012.53	2216454.28
109	501012.83	2216433.39
110	501012.82	2216433.99
111	501052.65	2216439.28
112	501114.04	2216447.43
113	501114.71	2216440.49
114	501148.02	2216452.19
115	501162.54	2216458.38
116	501167.24	2216461.02
117	501188.41	2216475.74
118	501194.28	2216479.13
119	501176.53	2216476.82
120	501130.40	2216470.80
121	501137.98	2216500.16
122	501142.35	2216509.96
123	501156.35	2216541.29
124	501193.77	2216522.56
125	501216.24	2216511.31
126	501206.64	2216485.83
127	501200.26	2216482.57
128	501206.64	2216485.83
129	501209.59	2216486.39
130	501213.40	2216486.13
131	501221.78	2216484.79
132	501243.80	2216479.07
133	501286.75	2216467.90
134	501294.35	2216465.46
135	501311.36	2216456.95
136	501316.45	2216454.64
137	501329.73	2216448.61
138	501332.58	2216447.61
139	501346.45	2216442.72
140	501354.51	2216438.23
141	501356.98	2216434.51
142	501358.53	2216430.02
143	501359.77	2216424.76
144	501360.70	2216413.14
145	501361.63	2216406.48
1	501379.68	2216416.29
внутренний контур		
1	500289.91	2216632.09
2	500290.43	2216632.95
3	500289.57	2216633.47
4	500289.05	2216632.61
1	500289.91	2216632.09
внутренний контур		
1	500835.13	2216436.57
2	500835.41	2216437.53
3	500834.45	2216437.81
4	500834.17	2216436.85

1	500835.13	2216436.57
внутренний контур		
1	500440.98	2216899.39
2	500420.82	2216859.17
3	500407.37	2216832.35
4	500393.93	2216805.53
5	500380.48	2216778.71
6	500367.03	2216751.88
7	500353.58	2216725.06
8	500340.65	2216699.27
9	500326.78	2216671.60
10	500306.57	2216631.29
11	500328.20	2216618.61
12	500349.80	2216605.95
13	500371.43	2216593.28
14	500393.05	2216580.61
15	500415.28	2216624.97
16	500429.58	2216653.49
17	500443.02	2216680.31
18	500456.46	2216707.13
19	500469.91	2216733.95
20	500483.35	2216760.77
21	500496.79	2216787.59
22	500510.23	2216814.41
23	500530.39	2216854.63
24	500508.03	2216865.82
25	500485.68	2216877.01
26	500463.32	2216888.20
1	500440.98	2216899.39
внутренний контур		
1	501024.54	2216446.04
2	501024.41	2216447.03
3	501023.36	2216446.94
4	501023.55	2216445.92
1	501024.54	2216446.04
внутренний контур		
1	500472.05	2216538.08
2	500472.33	2216539.04
3	500471.37	2216539.32
4	500471.09	2216538.36
1	500472.05	2216538.08
внутренний контур		
1	500783.60	2216450.61
2	500783.86	2216451.57
3	500782.90	2216451.83
4	500782.64	2216450.87
1	500783.60	2216450.61
внутренний контур		
1	500539.35	2216850.15
2	500519.19	2216809.93
3	500505.74	2216783.11
4	500492.30	2216756.30
5	500478.85	2216729.48

6	500465.40	2216702.66
7	500452.15	2216676.23
8	500438.83	2216649.65
9	500424.32	2216620.72
10	500401.69	2216575.57
11	500429.05	2216559.62
12	500457.69	2216550.34
13	500486.56	2216542.21
14	500515.88	2216533.95
15	500527.80	2216577.50
16	500536.08	2216607.75
17	500543.07	2216632.73
18	500554.82	2216657.87
19	500568.27	2216684.70
20	500581.72	2216711.52
21	500588.38	2216724.81
22	500595.16	2216738.34
23	500595.18	2216738.33
24	500608.61	2216765.16
25	500628.77	2216805.39
26	500606.42	2216816.58
27	500584.06	2216827.77
28	500561.71	2216838.96
1	500539.35	2216850.15
внутренний контур		
1	501084.94	2216453.55
2	501084.81	2216454.54
3	501083.82	2216454.42
4	501083.95	2216453.42
1	501084.94	2216453.55
внутренний контур		
1	500834.24	2216587.98
2	500847.24	2216591.01
3	500855.53	2216587.58
4	500879.08	2216567.62
5	500906.61	2216555.59
6	500934.15	2216543.56
7	500963.07	2216534.30
8	500992.52	2216526.07
9	501029.23	2216517.39
10	501038.18	2216550.12
11	501038.18	2216550.12
12	501058.39	2216590.33
13	501031.56	2216603.76
14	501004.73	2216617.19
15	500977.90	2216630.62
16	500951.07	2216644.05
17	500924.24	2216657.48
18	500897.41	2216670.91
19	500870.58	2216684.35
20	500836.65	2216701.33
21	500816.44	2216661.12
22	500795.98	2216620.40

23	500780.55	2216589.70
24	500799.20	2216580.32
1	500834.24	2216587.98
внутренний контур		
1	501067.33	2216585.85
2	501047.13	2216545.64
3	501047.13	2216545.64
4	501037.19	2216508.24
5	501023.44	2216456.53
6	501071.72	2216462.97
7	501119.70	2216469.37
8	501123.95	2216485.84
9	501132.67	2216513.17
10	501147.48	2216545.73
11	501119.37	2216559.80
12	501091.65	2216573.68
1	501067.33	2216585.85
внутренний контур		
1	500642.18	2216798.68
2	500622.02	2216758.45
3	500608.58	2216731.63
4	500595.13	2216704.80
5	500581.69	2216677.99
6	500568.24	2216651.17
7	500557.11	2216625.47
8	500557.11	2216625.47
9	500549.56	2216599.05
10	500542.23	2216573.40
11	500530.35	2216529.99
12	500552.58	2216523.62
13	500576.02	2216516.90
14	500599.40	2216509.86
15	500623.46	2216502.59
16	500623.90	2216502.46
17	500636.03	2216546.74
18	500642.23	2216569.47
19	500647.99	2216590.59
20	500647.99	2216590.59
21	500657.24	2216611.12
22	500668.88	2216634.36
23	500682.32	2216661.18
24	500695.76	2216687.99
25	500709.20	2216714.81
26	500729.36	2216755.04
27	500707.01	2216766.23
28	500684.65	2216777.42
29	500662.30	2216788.61
1	500642.18	2216798.68
внутренний контур		
1	501142.03	2216460.91
2	501141.90	2216461.91
3	501140.91	2216461.78
4	501141.03	2216460.79

1	501142.03	2216460.91
внутренний контур		
1	500628.56	2216493.56
2	500628.83	2216494.53
3	500627.86	2216494.80
4	500627.59	2216493.83
1	500628.56	2216493.56
внутренний контур		
1	500735.27	2216463.56
2	500735.54	2216464.53
3	500734.57	2216464.80
4	500734.30	2216463.83
1	500735.27	2216463.56
внутренний контур		
1	501244.28	2216497.28
2	501227.97	2216494.71
3	501229.10	2216486.02
4	501255.17	2216486.40
5	501255.64	2216491.59
1	501244.28	2216497.28
внутренний контур		
1	500738.30	2216750.57
2	500718.14	2216710.33
3	500704.70	2216683.51
4	500691.25	2216656.68
5	500677.81	2216629.86
6	500663.38	2216601.07
7	500658.72	2216591.77
8	500653.04	2216571.01
9	500645.64	2216544.01
10	500633.50	2216499.66
11	500657.88	2216492.99
12	500681.72	2216486.46
13	500706.27	2216479.74
14	500729.94	2216473.26
15	500741.83	2216516.67
16	500750.27	2216543.38
17	500756.98	2216564.63
18	500757.06	2216564.78
19	500767.24	2216585.10
20	500780.68	2216611.92
21	500794.12	2216638.75
22	500807.56	2216665.57
23	500827.72	2216705.80
24	500805.37	2216716.99
25	500783.01	2216728.18
26	500760.66	2216739.38
1	500738.30	2216750.57
внутренний контур		
1	500681.14	2216478.74
2	500681.41	2216479.71
3	500680.44	2216479.98
4	500680.17	2216479.01

1	500681.14	2216478.74
внутренний контур		
1	501015.73	2216423.71
2	501024.26	2216418.58
3	501040.35	2216410.67
4	501051.42	2216410.29
5	501040.35	2216410.67
6	501024.26	2216418.58
1	501015.73	2216423.71
внутренний контур		
1	501067.06	2216416.27
2	501114.71	2216440.49
3	501114.71	2216440.49
4	501114.71	2216440.49
1	501067.06	2216416.27
внутренний контур		
1	501012.83	2216433.39
2	501015.56	2216423.81
3	501015.56	2216423.81
4	501015.56	2216423.81
1	501012.83	2216433.39

Каталог координат земельного участка № 357
Система координат МСК 59

№	X	Y
1	2	3
1	500270.04	2216643.38
2	500240.64	2216662.45
3	500240.12	2216661.59
4	500239.26	2216662.11
5	500239.78	2216662.97
6	500232.57	2216667.05
7	500191.95	2216691.07
8	500191.43	2216690.21
9	500190.57	2216690.73
10	500191.09	2216691.59
11	500144.06	2216721.40
12	500129.78	2216730.45
13	500128.90	2216725.90
1	500270.04	2216643.38
внутренний контур		
1	500132.60	2216724.66
2	500133.10	2216725.52
3	500132.24	2216726.02
4	500131.74	2216725.16
1	500132.60	2216724.66

Каталог координат земельного участка № 358
Система координат МСК 59

№	X	Y
1	2	3
1	500882.39	2216420.60
2	500882.39	2216420.60
3	500883.95	2216422.37
4	500875.60	2216424.57
5	500875.60	2216424.57
6	500873.79	2216425.15
7	500872.83	2216425.44
8	500827.11	2216438.37
1	500882.39	2216420.60

Каталог координат земельного участка № 359
Система координат МСК 59

№	X	Y
1	2	3
1	501379.68	2216416.29
2	501405.18	2216430.15
3	501402.66	2216431.41
4	501392.14	2216423.30
5	501379.68	2216416.39
6	501379.68	2216416.39
7	501379.68	2216416.39
1	501379.68	2216416.29

Каталог координат земельного участка № 360
Система координат МСК 59

№	X	Y
1	2	3
1	500845.86	2216316.97
2	500857.52	2216366.24
3	500861.70	2216384.64
4	500870.65	2216407.30
5	500870.83	2216407.51
6	500864.82	2216409.09
7	500856.81	2216385.31
8	500849.83	2216365.11
9	500842.16	2216331.48
10	500841.20	2216321.16
1	500845.86	2216316.97
внутренний контур		
1	500852.62	2216224.21
2	500852.62	2216224.21
3	500841.36	2216229.33
4	500841.36	2216229.33
5	500841.36	2216229.33
1	500852.62	2216224.21

Каталог координат земельного участка № 361
Система координат МСК 59

№	X	Y
1	2	3
1	500296.35	2216606.34
2	500296.46	2216606.45
3	500334.72	2216584.42
4	500370.79	2216563.08
5	500424.83	2216532.95
6	500473.64	2216518.48
7	500521.78	2216504.54
8	500864.82	2216409.09
9	500870.83	2216407.51
10	500874.41	2216411.56
11	500874.41	2216411.56
12	500844.32	2216421.59
13	500824.51	2216428.20
14	500817.48	2216429.91
15	500729.99	2216451.24
16	500623.46	2216480.94
17	500425.43	2216537.70
18	500300.13	2216609.99
1	500296.35	2216606.34

Каталог координат земельного участка № 362
Система координат МСК 59

№	X	Y
1	2	3
1	500296.46	2216606.45
2	500296.35	2216606.34
3	500277.26	2216587.92
4	500289.35	2216599.59
5	500324.13	2216580.15
6	500312.09	2216557.67
7	500300.06	2216535.18
8	500288.02	2216512.69
9	500275.98	2216490.21
10	500263.95	2216467.72
11	500251.91	2216445.24
12	500239.88	2216422.75
13	500227.67	2216399.95
14	500183.16	2216412.16
15	500180.25	2216406.73
16	500224.77	2216394.52
17	500234.66	2216391.81
18	500272.57	2216381.40
19	500292.94	2216375.82
20	500313.77	2216370.10
21	500335.49	2216364.14
22	500357.20	2216358.19
23	500357.20	2216358.19
24	500366.81	2216355.55
25	500389.96	2216349.20
26	500413.02	2216342.88
27	500436.07	2216336.55
28	500459.11	2216330.23
29	500473.58	2216326.26
30	500497.69	2216319.65
31	500520.31	2216313.44
32	500544.42	2216306.83
33	500568.52	2216300.22
34	500578.17	2216297.57
35	500602.28	2216290.96
36	500627.49	2216284.04
37	500649.61	2216277.97
38	500673.10	2216271.53
39	500673.33	2216271.47
40	500684.05	2216268.53
41	500698.67	2216264.51
42	500700.55	2216264.00
43	500726.12	2216256.98
44	500766.23	2216245.97
45	500788.33	2216239.91
46	500803.20	2216235.83
47	500807.04	2216237.62
48	500808.70	2216238.39

49	500821.47	2216236.98
50	500834.82	2216235.50
51	500841.36	2216229.33
52	500841.36	2216229.33
53	500852.62	2216224.21
54	500852.24	2216245.77
55	500851.72	2216275.70
56	500851.37	2216295.58
57	500856.91	2216295.77
58	500860.88	2216303.17
59	500866.91	2216300.96
60	500860.88	2216303.17
61	500858.12	2216304.18
62	500858.12	2216304.18
63	500858.12	2216304.18
64	500845.89	2216316.94
65	500845.86	2216316.97
66	500845.86	2216316.97
67	500841.20	2216321.16
68	500842.16	2216331.48
69	500849.46	2216363.52
70	500849.83	2216365.11
71	500856.81	2216385.31
72	500864.82	2216409.09
73	500521.78	2216504.54
74	500473.64	2216518.47
75	500424.83	2216532.95
76	500370.79	2216563.07
77	500334.72	2216584.43
1	500296.46	2216606.45
внутренний контур		
1	500833.50	2216413.45
2	500833.47	2216412.45
3	500834.47	2216412.42
4	500834.50	2216413.42
1	500833.50	2216413.45
внутренний контур		
1	500730.67	2216438.11
2	500717.37	2216389.58
3	500711.14	2216366.87
4	500704.93	2216344.20
5	500698.72	2216321.54
6	500686.82	2216278.13
7	500707.26	2216272.52
8	500727.80	2216266.89
9	500748.34	2216261.25
10	500768.88	2216255.62
11	500789.42	2216249.99
12	500802.31	2216246.45
13	500802.32	2216246.45

14	500806.53	2216248.42
15	500810.66	2216248.37
16	500821.52	2216248.25
17	500821.96	2216287.71
18	500822.23	2216312.00
19	500822.51	2216336.29
20	500822.78	2216360.68
21	500822.78	2216360.68
22	500833.30	2216403.01
23	500809.61	2216414.00
24	500798.01	2216419.38
25	500783.66	2216423.37
26	500757.18	2216430.74
1	500730.67	2216438.11
внутренний контур		
1	500850.44	2216381.51
2	500845.25	2216383.28
3	500843.92	2216379.28
4	500849.09	2216377.56
1	500850.44	2216381.51
внутренний контур		
1	500624.72	2216467.59
2	500613.00	2216424.78
3	500606.26	2216400.19
4	500599.43	2216375.22
5	500592.69	2216350.62
6	500580.81	2216307.22
7	500606.28	2216300.23
8	500630.10	2216293.69
9	500653.92	2216287.16
10	500676.03	2216281.09
11	500688.18	2216324.42
12	500695.07	2216348.98
13	500701.80	2216372.97
14	500708.69	2216397.52
15	500720.85	2216440.85
16	500697.45	2216447.36
17	500673.36	2216454.06
18	500649.27	2216460.76
1	500624.72	2216467.59
внутренний контур		
1	500332.90	2216575.34
2	500311.66	2216535.66
3	500299.67	2216513.26
4	500286.62	2216488.89
5	500272.61	2216462.71
6	500261.28	2216441.55
7	500239.50	2216400.86
8	500273.35	2216391.57
9	500295.06	2216385.62

10	500316.77	2216379.66
11	500338.48	2216373.70
12	500360.19	2216367.75
13	500373.65	2216410.73
14	500380.64	2216433.08
15	500387.63	2216455.39
16	500394.05	2216475.91
17	500400.77	2216497.37
18	500411.41	2216531.37
19	500391.12	2216542.73
20	500372.13	2216553.37
21	500372.13	2216553.37
22	500353.06	2216564.05
1	500332.90	2216575.34
внутренний контур		
1	500831.55	2216291.67
2	500831.54	2216290.67
3	500832.54	2216290.66
4	500832.55	2216291.66
1	500831.55	2216291.67
внутренний контур		
1	500832.70	2216351.49
2	500832.68	2216350.49
3	500833.68	2216350.47
4	500833.70	2216351.47
1	500832.70	2216351.49
внутренний контур		
1	500521.08	2216496.59
2	500509.29	2216454.31
3	500502.44	2216429.75
4	500495.21	2216403.81
5	500488.36	2216379.25
6	500476.27	2216335.90
7	500499.22	2216329.60
8	500522.95	2216323.09
9	500546.68	2216316.58
10	500571.16	2216309.86
11	500583.05	2216353.27
12	500589.78	2216377.87
13	500596.64	2216402.92
14	500603.38	2216427.52
15	500615.09	2216470.27
16	500590.43	2216477.13
17	500574.15	2216481.66
18	500566.93	2216483.69
19	500543.45	2216490.30
1	500521.08	2216496.59
внутренний контур		
1	500420.47	2216526.40
2	500406.98	2216483.45

3	500399.34	2216459.12
4	500390.96	2216432.42
5	500386.46	2216418.10
6	500383.31	2216408.08
7	500369.82	2216365.11
8	500392.91	2216358.77
9	500415.86	2216352.47
10	500438.81	2216346.17
11	500461.80	2216339.87
12	500473.89	2216383.22
13	500480.74	2216407.78
14	500488.02	2216433.86
15	500494.86	2216458.42
16	500506.65	2216500.66
17	500485.08	2216507.10
18	500463.52	2216513.54
19	500441.96	2216519.98
1	500420.47	2216526.40
внутренний контур		
1	500196.27	2216436.67
2	500200.57	2216444.71
3	500204.92	2216452.82
1	500196.27	2216436.67
внутренний контур		
1	500204.92	2216452.82
2	500212.62	2216467.19
3	500213.59	2216469.01
1	500204.92	2216452.82
внутренний контур		
1	500222.30	2216485.28
2	500224.65	2216489.67
3	500231.00	2216501.53
1	500222.30	2216485.28
внутренний контур		
1	500231.00	2216501.53
2	500236.69	2216512.16
3	500240.58	2216519.42
1	500231.00	2216501.53

Каталог координат земельного участка № 363
Система координат МСК 59

№	X	Y
1	2	3
1	500273.82	2216074.89
2	500288.30	2216078.64
3	500210.80	2216139.33
4	500296.97	2216211.96
5	500399.99	2216107.57
6	500412.56	2216110.82
7	500483.65	2216129.23
8	500518.44	2216144.42
9	500542.62	2216151.95
10	500571.01	2216152.35
11	500597.24	2216167.94
12	500614.21	2216170.52
13	500628.20	2216166.68
14	500682.95	2216180.85
15	500729.62	2216192.94
16	500744.16	2216202.79
17	500754.83	2216205.49
18	500754.83	2216205.49
19	500754.83	2216205.49
20	500790.96	2216230.10
21	500790.96	2216230.10
22	500803.20	2216235.83
23	500788.33	2216239.91
24	500768.71	2216228.01
25	500739.58	2216210.35
26	500726.96	2216203.40
27	500711.08	2216198.96
28	500688.03	2216192.52
29	500687.52	2216192.38
30	500674.96	2216236.91
31	500681.86	2216260.85
32	500684.05	2216268.53
33	500673.33	2216271.47
34	500663.24	2216235.52
35	500675.12	2216189.82
36	500650.23	2216186.06
37	500625.38	2216182.30
38	500600.53	2216178.55
39	500576.43	2216172.16
40	500564.58	2216217.68
41	500560.54	2216233.19
42	500566.28	2216254.16
43	500578.17	2216297.57
44	500673.10	2216271.53
45	500459.11	2216330.23
46	500447.35	2216286.79
47	500441.34	2216264.59
48	500435.33	2216242.39

49	500432.12	2216230.55
50	500438.89	2216204.41
51	500445.65	2216178.27
52	500457.44	2216132.77
53	500435.18	2216127.02
54	500412.91	2216121.26
55	500403.05	2216118.72
56	500364.91	2216157.36
57	500342.98	2216179.57
58	500336.79	2216185.84
59	500331.93	2216204.60
60	500326.27	2216226.45
61	500329.09	2216235.42
62	500339.53	2216268.67
63	500346.43	2216290.63
64	500353.32	2216312.59
65	500366.81	2216355.55
66	500357.20	2216358.19
67	500343.45	2216314.26
68	500330.03	2216271.28
69	500308.28	2216277.25
70	500286.56	2216283.21
71	500260.80	2216290.27
72	500235.12	2216297.32
73	500235.12	2216297.32
74	500228.34	2216284.65
75	500245.63	2216279.90
76	500248.03	2216287.55
77	500284.77	2216277.47
78	500328.20	2216265.55
79	500320.44	2216240.75
80	500315.95	2216226.41
81	500315.95	2216226.41
82	500293.77	2216220.58
83	500272.67	2216203.56
84	500251.94	2216186.10
85	500231.22	2216168.63
86	500215.95	2216155.76
87	500205.29	2216150.48
88	500187.39	2216186.61
89	500179.79	2216201.95
90	500173.88	2216224.77
91	500164.54	2216260.82
92	500178.55	2216286.99
93	500178.55	2216286.99
94	500190.62	2216309.54
95	500201.27	2216329.43
96	500211.91	2216349.31
97	500222.80	2216369.66
98	500234.66	2216391.81

99	500224.77	2216394.52
100	500209.19	2216365.42
101	500196.07	2216340.91
102	500182.95	2216316.40
103	500169.83	2216291.89
104	500156.71	2216267.38
105	500153.88	2216262.09
106	500099.13	2216235.01
107	500101.92	2216229.70
108	500155.42	2216256.15
109	500155.43	2216256.09
110	500161.55	2216230.34
111	500167.71	2216204.40
112	500179.95	2216179.08
113	500193.27	2216152.20
114	500199.77	2216139.08
115	500231.99	2216113.85
116	500257.99	2216093.49
117	500267.41	2216086.11
118	500264.40	2216082.26
1	500273.82	2216074.89
внутренний контур		
1	500296.97	2216211.96
2	500327.94	2216180.96
3	500318.35	2216217.34
1	500296.97	2216211.96
внутренний контур		
1	500473.58	2216326.26
2	500460.82	2216280.53
3	500452.14	2216249.41
4	500447.25	2216231.89
5	500452.09	2216213.22
6	500459.09	2216186.19
7	500471.96	2216136.53
8	500480.37	2216138.71
9	500495.51	2216145.32
10	500518.83	2216154.97
11	500542.80	2216162.13
12	500566.84	2216169.30
13	500554.99	2216214.81
14	500550.19	2216233.27
15	500556.64	2216256.82
16	500568.52	2216300.22
1	500473.58	2216326.26

Каталог координат земельного участка № 364
Система координат МСК 59

№	X	Y
1	2	3
1	500882.81	2216437.00
2	500881.87	2216437.74
3	500881.87	2216437.74
4	500875.70	2216424.77
5	500875.60	2216424.57
6	500883.95	2216422.37
7	500882.39	2216420.60
8	500882.39	2216420.60
9	500882.39	2216420.60
10	500888.59	2216427.62
1	500882.81	2216437.00



Общество с ограниченной ответственностью
«Инженерно-технический центр
«ГОРИЗОНТ»
614000, г. Пермь, ул. Революции, д.18, оф.1, Тел.8-342-28-66-100
e-mail: itc-gorizont@yandex.ru
ОКПО 69893508, ОГРН 1115902001930, ИНН/КПП 5902873122/590201001

**Проект планировки и проект межевания части территории д.
Чуваки Култаевского сельского поселения Пермского
муниципального района Пермского края, включающий
земельные участки с кадастровыми номерами
59:32:3980009:6253, 59:32:3980009:209, 59:32:3980008:735,
59:32:3980008:3308**

Проект межевания территории
Материалы по обоснованию
Том 4

94-2020-ПМТ

Пермь, 2020



Общество с ограниченной ответственностью
«Инженерно-технический центр
«ГОРИЗОНТ»
614000, г. Пермь, ул. Революции, д.18, оф.1, Тел.8-342-28-66-100
e-mail: itc-gorizont@yandex.ru
ОКПО 69893508, ОГРН 1115902001930, ИНН/КПП 5902873122/590201001

**Проект планировки и проект межевания части территории д.
Чуваки Култаевского сельского поселения Пермского
муниципального района Пермского края, включающий
земельные участки с кадастровыми номерами
59:32:3980009:6253, 59:32:3980009:209, 59:32:3980008:735,
59:32:3980008:3308**

Проект межевания территории
Материалы по обоснованию
Том 4

94-2020-ПМТ

Директор

О.В. Косачев

Пермь, 2020

Состав проекта

№ п/п	Наименование
1	2
ПРОЕКТ ПЛАНИРОВКИ ТЕРРИТОРИИ	
Том 1. Основная часть	
1	Том 1. Текстовая часть
2	Чертеж планировки территории. М 1:2000
Том 2. Материалы по обоснованию	
1	Том 2. Текстовая часть
2	Предложение по внесению изменений в границы функциональных зон, установленных генеральным планом Култаевского сельского поселения
3	Предложение по внесению изменений в границы территориальных зон, установленных правилами землепользования и застройки Култаевского сельского поселения
4	Фрагмент карты планировочной структуры территории поселения с отображением границ элементов планировочной структуры. М 1:25000
5	Схема организации движения транспорта и пешеходов. Схема организации улично-дорожной сети. М 1:2000
6	Схема, отображающая местоположение существующих объектов капитального строительства, в том числе линейных объектов, объектов, подлежащих сносу, объектов незавершенного строительства, а также проходы к водным объектам общего пользования и их береговым полосам. Схема границ зон с особыми условиями использования территории. Схема границ территорий объектов культурного наследия. М 1:2000
ПРОЕКТ МЕЖЕВАНИЯ ТЕРРИТОРИИ	
Том 3. Основная часть	
1	Том 3. Текстовая часть
2	Чертеж межевания территории. М 1:2000
Том 4. Материалы по обоснованию	
1	Том 4. Текстовая часть
2	Чертеж материалов по обоснованию проекта межевания территории. М 1:2000

Оглавление

1. Цели разработки проекта межевания территории.....	5
2. Материалы по обоснованию проекта межевания территории	5
3. Перечень существующих земельных участков	6

1. Цели разработки проекта межевания территории

Проект межевания территории подготовлен в целях определения местоположения границ, образуемых и изменяемых земельных участков, в соответствии с пунктом 1 части 2 статьи 43 Градостроительного кодекса Российской Федерации.

Проектом межевания территории не предусмотрено установление, изменение, отмена красных линий для застроенных территорий, в границах которых не планируется размещение новых объектов капитального строительства, а также установление, изменение, отмена красных линий в связи с образованием и (или) изменением земельного участка, расположенного в границах территории, применительно к которой не предусматривается осуществление деятельности по комплексному и устойчивому развитию территории, при условии, что такие установление, изменение, отмена влекут за собой исключительно изменение границ территории общего пользования, предусмотренные п. 2 ч. 2 ст. 43 Градостроительного кодекса Российской Федерации.

2. Материалы по обоснованию проекта межевания территории

Проект межевания территории разработан в составе проекта планировки территории, в связи с чем, отсутствует необходимость дублирования информации, касающейся описания существующей характеристики территории, а также границ зон с особыми условиями использования территории.

Вышеуказанная информация представлена в Томе 2 «Материалы по обоснованию проекта планировки территории».

3. Перечень существующих земельных участков







Таблица 1

№ на плане	Кадастровый номер	Адрес земельного участка	Землепользователь (правообладатель)	Вид права на земельный участок	Вид разрешенного использования	Площадь по документам, кв.м
1	2	3	4	5	6	7
1	59:32:3980008:3308	местоположение установлено относительно ориентира, расположенного за пределами участка. Почтовый адрес ориентира: Пермский край, р-н Пермский, Култаевское с/п., д. Чуваки	МО «Пермский муниципальный район» Бедрий Игорь Викторович	собственность аренда с 28.12.2016 по 13.10.2021	для сельскохозяйственного производства	50000 +/- 78
2	59:32:3980009:6253	местоположение установлено относительно ориентира, расположенного за пределами участка. Почтовый адрес ориентира: Пермский край, р-н Пермский, Култаевское с/п., д. Чуваки	МО «Пермский муниципальный район» Бедрий Игорь Викторович	собственность аренда с 28.12.2016 по 13.10.2021	для сельскохозяйственного производства	130000 +/- 126



1	2	3	4	5	6	7
3	59:32:3980008:735 (входит в состав ЕЗ 59:32:0000000:172)	местоположение установлено относительно ориентира, расположенного за пределами участка. Почтовый адрес ориентира: край Пермский, р-н Пермский, Култаевское с/п., д. Чуваки	Бедрий Игорь Викторович	собственность	для сельскохозяйственного производства	Площадь ЕЗ - 360000 +/- 700
4	59:32:3980009:209 (входит в состав ЕЗ 59:32:0000000:172)		Бедрий Игорь Викторович	собственность	для сельскохозяйственного производства	

Условные обозначения










Границы

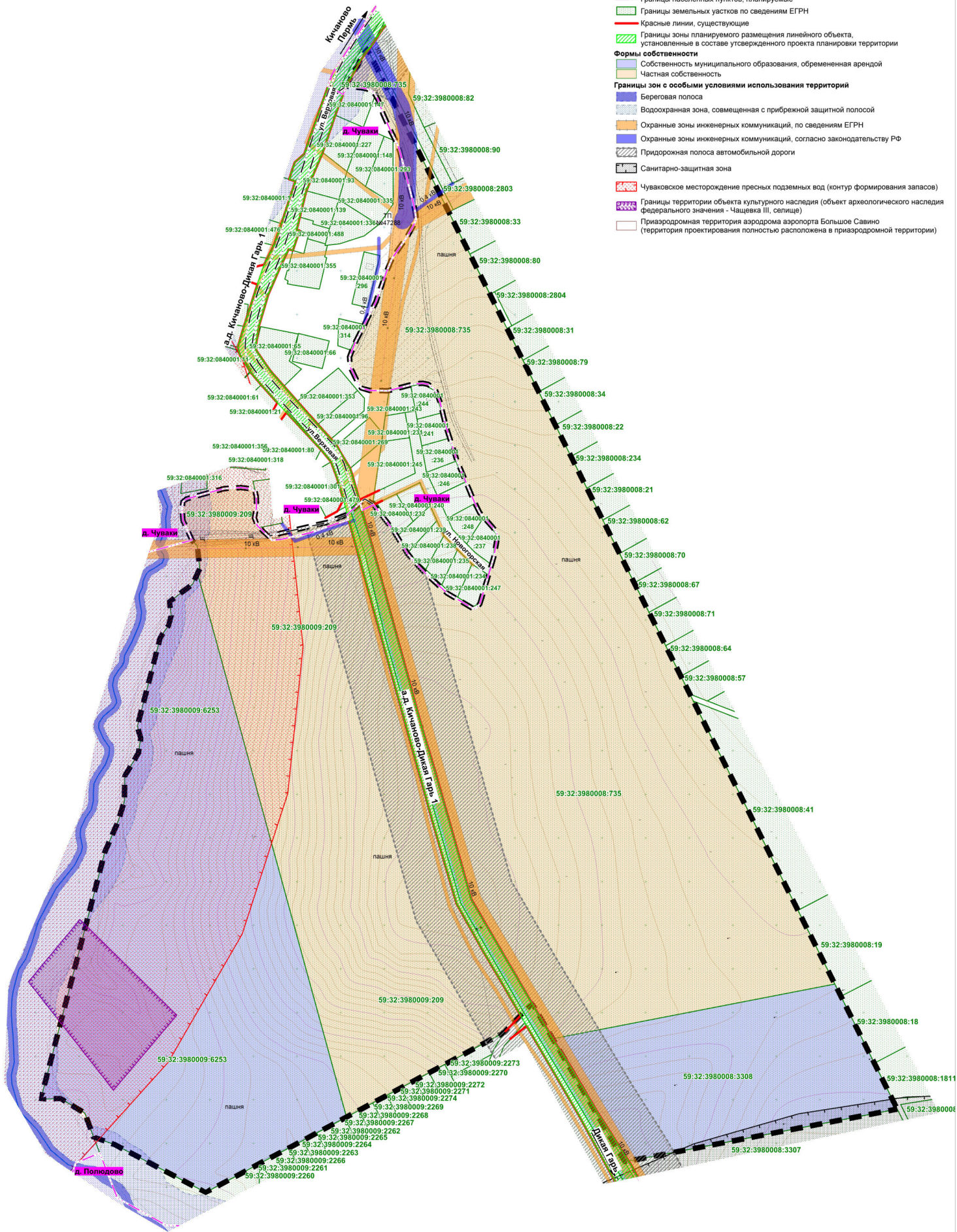
-  Граница проектирования
-  Границы населенных пунктов, существующие
-  Границы населенных пунктов, планируемые
-  Границы земельных участков по сведениям ЕГРН
-  Красные линии, существующие
-  Границы зоны планируемого размещения линейного объекта, установленные в составе утвержденного проекта планировки территории

Формы собственности

-  Собственность муниципального образования, обремененная арендой
-  Частная собственность

Границы зон с особыми условиями использования территорий

-  Береговая полоса
-  Водоохранная зона, совмещенная с прибрежной защитной полосой
-  Охранные зоны инженерных коммуникаций, по сведениям ЕГРН
-  Охранные зоны инженерных коммуникаций, согласно законодательству РФ
-  Придорожная полоса автомобильной дороги
-  Санитарно-защитная зона
-  Чувашское месторождение пресных подземных вод (контур формирования запасов)
-  Границы территории объекта культурного наследия (объект археологического наследия федерального значения - Чащевка III, селище)
-  Привоздромная территория аэродрома аэропорта Большое Савино (территория проектирования полностью расположена в привоздромной территории)



					94-2020-П/ПТ				
					Проект планировки и описи земельных участков территории, Чувашская Республика, Чувашский район, Кутавское сельское поселение, территории муниципального района Парковский район, Чувашская Республика, земельные участки с кадастровыми номерами 59:32:3980009:6253, 59:32:3980009:209, 59:32:3980008:735, 59:32:3980008:3308				
Имя	Колуч.	Лист	№ дк	Получ.	Дата				
						Парковский край, Парковский район	Лист	Листов	Масштаб
						Кутавское сельское поселение	1	1	1:2000
Подпись:	Иванова О.В.			10.03					
Подпись:	Лыткина Д.Ю.			10.03			Чертеж материалов по обоснованию проекта межевания территории		
						ООО "ИТЦ "Горизонт"			